

Relatório de Execução dos Serviços
Período: 29/12/2021 a 31/01/2022

INDICE

- 1 EXECUÇÃO DOS SERVIÇOS
- 2 ASPECTOS IMPORTANTES
- 3 REGISTROS FOTOGRAFICOS
- 4 PLANILHAS DA MEDIÇÃO
- 5 OBRIGAÇÕES TRABALHISTAS, PREVIDENCIARIA, FISCAIS E CIVIS
- 6 EQUIPE DE FUNCIONÁRIOS

1.0 EXECUÇÃO DOS SERVIÇOS

Segue descrição dos serviços executados durante o período:

1.1 Varrição manual de vias pavimentadas e logradouros públicos

Esse serviço foi realizado normalmente de acordo com o previsto no Edital - Anexo III - Relação de Vias Urbanas Pavimentadas - Serviços de Varrição, conforme Anexo I – Planilhas de Controle Operacional e Anexo II – Registro Fotográfico.

1.2 Capinação manual, raspagem de linha d'agua e passeios de vias urbanas pavimentadas

Houve a retomada dos serviços de capinação por solicitação da Prefeitura de Gravatá – PE.

Esse serviço foi realizado de acordo com a demanda da Fiscalização da prefeitura de Gravatá, conforme registros no Anexo I – Planilhas de Controle Operacional e Anexo II – Registro Fotográfico.

1.3 Pintura de meio fio em cal de vias urbanas pavimentadas

Houve a retomada dos serviços de capinação por solicitação da Prefeitura de Gravatá – PE.

Esse serviço foi realizado de acordo com a demanda da Fiscalização da prefeitura de Gravatá, conforme registros no Anexo I – Planilhas de Controle Operacional e Anexo II – Registro Fotográfico.

1.4 Equipe de serviços complementares

Esse serviço foi realizado mediante Ordens de Serviço conforme Anexo I – Planilhas de Controle Operacional e Anexo II – Registro Fotográfico.

1.5 Implantação, manutenção e reposição de contêineres de 1.000 litros

Os contêineres estão instalados de acordo com as demandas da Prefeitura de Gravatá, conforme Anexo I – Planilhas de Controle Operacional e Anexo II – Registro Fotográfico.

A figura abaixo apresenta o mapa de distribuição dos contêineres na cidade de Gravatá. Pela proximidade, alguns contêineres estão sobrepostos.

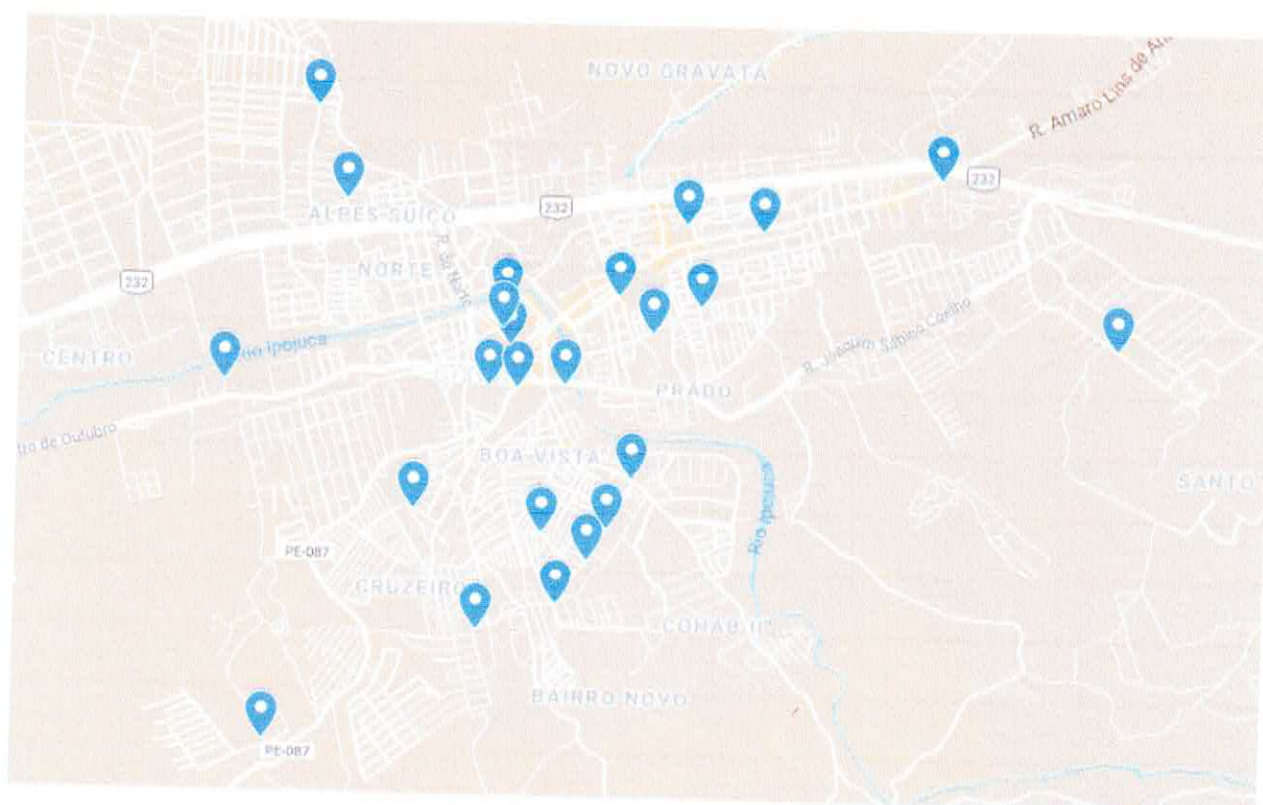


Figura 1 - Distribuição de contêineres

1.6 Coleta e transporte de resíduos sólidos domiciliares, containerizados, comerciais e varrição de feiras livres

Esse serviço foi realizado normalmente de acordo com o previsto no Edital - Anexo III – Circuito de Coleta, conforme Anexo I – Planilhas de Controle Operacional, tickets de pesagem e Anexo II – Registro Fotográfico.

1.7 Coleta e transporte de resíduos volumosos

Suspensão por solicitação da Prefeitura de Gravatá.

1.8 Operação de aterro sanitário

Esse serviço foi realizado conforme Anexo III – Planilhas de Medição e Anexo II – Registro Fotográfico.

O gráfico abaixo ilustra a quantidade de resíduos recebidos por cada tipo de coleta.

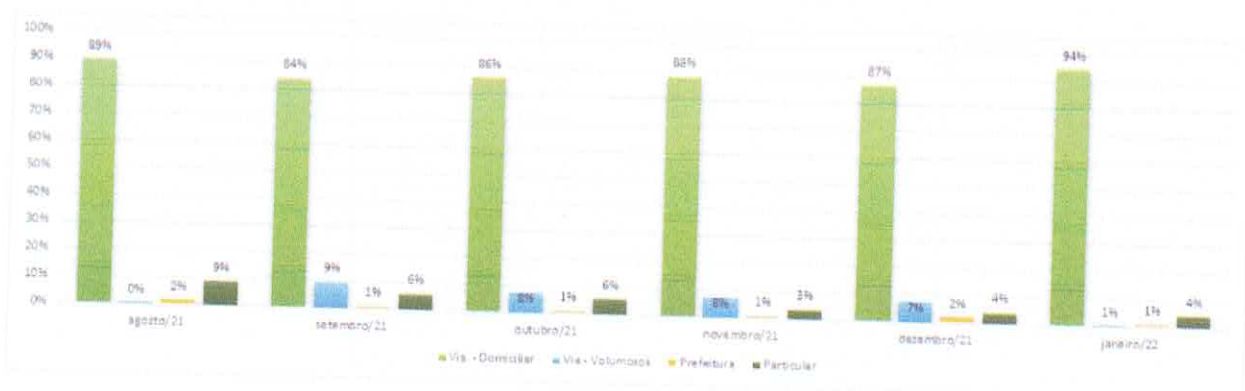


Figura 2 - Distribuição de recebimento de resíduos no aterro sanitário dos últimos 6 meses

A exemplo de outros meses, a **VIA AMBIENTAL** emitirá relatório contendo quantitativo de resíduos de empresas particulares cadastradas pela Prefeitura, acompanhado dos respectivos tickets de pesagem e do manifesto de transporte de resíduo, quando houver.

1.9 Execução de drenagem de chorume

Não houve demanda para execução desse tipo de serviço ao longo deste mês.

1.10 Execução de drenagem de gás

Este serviço foi executado de acordo com a demanda operacional do aterro sanitário. Conforme Anexo I – Planilhas de Controle Operacional e Anexo II – Registro Fotográfico

1.11 Execução de drenagem de águas pluviais

Este serviço foi executado de acordo com a demanda operacional do aterro sanitário. Conforme Anexo I – Planilhas de Controle Operacional e Anexo II – Registro Fotográfico

1.12 Administração Local

A administração local da **VIA AMBIENTAL** se encontra devidamente instalada.

2.0 ASPECTOS IMPORTANTES

2.1 Combate a Pandemia da COVID-19

O combate a **COVID – 19** continua sendo realizado de maneira firme e constante por parte da **VIA AMBIENTAL**. Estão sendo reforçadas as campanhas de conscientização de todos os funcionários, apoio nas barreiras sanitárias, bem como a intensificação do uso de Equipamentos de Proteção Individual, inclusive máscaras, álcool em gel e etc.

3.0 REGISTROS FOTOGRAFICO

O Anexo II apresenta os registros fotográficos para cada um dos serviços executados ao longo do período desse referido relatório.

4.0 PLANILHAS DE MEDIÇÃO

O Anexo III apresenta as planilhas de medição para cada um dos serviços executados ao longo do período desse referido relatório.

As mesmas são consolidadas na planilha abaixo.

Item	Discriminação	Unidade	Quantidade				Preço	
			Contrato	Executado		Saldo	Unitário	Total
				Este BM.	Até este BM.			
1	Varição manual de vias pavimentadas e logradouros públicos	km	15.030,00	1.144,20	11.885,80	4.370,00	107,62	123.136,26
2	Capinação manual, raspagem de linha d'água e passeios de vias urbanas pavimentadas	km	275,04	25,26	133,92	141,12	1.386,68	34.259,63
3	Plintura de meio fio em cal de vias urbanas pavimentadas	km	275,04	22,93	109,90	165,14	404,46	9.274,23
4	Equipe de serviços complementares	homem	187,00	15,00	164,00	23,00	4.157,09	62.356,30
5	Implantação, manutenção e reposição de contêineres de 1.000 litros	unidade	300,00	24,00	264,00	36,00	314,45	7.546,75
6	Coleta e transporte de resíduos sólidos domiciliares, contêinerizados, comerciais e varrição de folhas livres	ton.	27.824,78	2.542,83	24.367,44	3.457,36	128,73	327.361,47
7	Coleta e transporte de resíduos volumosos	ton.	8.948,05	-	47,22	8.900,83	82,94	-
8	Operação de aterro sanitário	ton.	41.208,72	2.701,81	25.875,72	11.533,00	36,04	57.365,61
9	Emissão de drenagem de chorume	m	3.600,00	-	192,00	3.408,00	59,34	-
10	Emissão de drenagem de gás	m	360,00	2,00	16,00	344,00	219,28	434,58
11	Emissão de drenagem de águas pluviais	m	2.400,00	23,00	165,00	2.231,00	95,77	2.271,65
12	Administração Local	equipe	12,00	1,00	11,00	1,00	45.872,25	45.872,25
13	Obra de Engenharia no Aterro Sanitário - Locação de Escavadeira Hidráulica	diária	24,00	-	-	24,00	2.031,36	-
14	Obra de Engenharia no Aterro Sanitário - Locação de Rolo Compactador	diária	24,00	-	-	24,00	1.142,64	-
15	Obra de Engenharia no Aterro Sanitário - Locação de Caminhão Basculante Trucado	diária	24,00	-	-	24,00	1.079,16	-
16	Recirculação Interna de Chorume - Locação de Caminhão Pipa	mês	24,00	-	-	24,00	6.500,00	-
17	Coleta e Tratamento Interno de Chorume em Estação de Tratamento Licenciada	m³	427,85	-	-	427,85	110,46	-
TOTAL							R\$	793.998,77

Figura 3 – Espelho da planilha de medição

5.0 OBRIGAÇÕES TRABALHISTAS, PREVIDENCIARIA, FISCAIS e CIVIS.

Em conformidade com a Cláusula Nona alíneas “h”, “l” e “j”, do referido contrato, apresenta-se no Anexo IV – Obrigações Trabalhistas, Fiscais e civis, acompanhada dos respectivos comprovantes de pagamento, além da cópia dos contracheques assinados.

Além disso, no mesmo anexo, constam certidões de regularidade fiscal e de idoneidade.

6.0 EQUIPE DE FUNCIONÁRIOS.

A planilha apresenta quantitativo de funcionários no período de realização da medição. Conforme listagem da equipe e suas respectivas funções.

7.0 ANEXOS



ANEXO I – PLANILHAS DE CONTROLE OPERACIONAL

INFORME SEMANAL - CAPINAÇÃO

DEZEMBRO 2021 - 5ª SEMANA

DATA	LOGRADOURO	EXTENSÃO (m)	NÚMERO DE FUNCIONÁRIOS	FISCAL PREFEITURA	FISCAL VIA AMBIENTAL	OBSERVAÇÕES
29/12	Perimetral (SUA)	195 m	7	[Assinatura]	José Alves	
30/12	Perimetral (SUA)	210 m	7	[Assinatura]	José Alves	
30/12	Rua Menesto Penseco	182 m	7	[Assinatura]	José Alves	
31/12	Perimetral (SUA)	85 m	7	[Assinatura]	José Alves	
31/12	Rua Waldemar Reis	168 m	7	[Assinatura]	José Alves	na casa 22 o casa n: 4

ANEXO: Rolatório Fotográfico

[Assinatura]

JANEIRO 2022 - 1ª SEMANA

DATA	LOGRADOURO	EXTENSÃO (m)	NÚMERO DE FUNCIONÁRIOS	FISCAL PREFEITURA	FISCAL VIA AMBIENTAL	OBSERVAÇÕES
03/01	Panquecarias (JUCA)	370 m ²	7	<i>[Signature]</i>	Joaquim Alves	
03/01	A. Antonio Silveira Santos	132 m ²	7	<i>[Signature]</i>	Joaquim Alves	Casa n. 109 Ate Curitiba
04/01	Panquecarias (JUCA)	472 m ²	7	<i>[Signature]</i>	Joaquim Alves	
05/01	Rua João Pessoa	282 m ²	7	<i>[Signature]</i>	Joaquim Alves	Cantina de Café Publico
05/01	Av. Joaquim Alves	492 m ²	7	<i>[Signature]</i>	Joaquim Alves	
05/01	Rua Afonso Augusto	121 m ²	7	<i>[Signature]</i>	Joaquim Alves	Chale Superior/Quinta Souz
05/01	Rua Cleto Camargo	527 m ²	7	<i>[Signature]</i>	Joaquim Alves	
05/01	Rua João Pessoa	52 m ²	7	<i>[Signature]</i>	Joaquim Alves	
06/01	Linha Fênix	290 m ²	7	<i>[Signature]</i>	Joaquim Alves	
06/01	Av. Felix Sordani	220 m ²	7	<i>[Signature]</i>	Joaquim Alves	
06/01	Rua Venâncio Elias Torres	307 m ²	7	<i>[Signature]</i>	Joaquim Alves	
06/01	Rua Rui Barbosa	230 m ²	7	<i>[Signature]</i>	Joaquim Alves	
06/01	Rua Manoel Carlos da Mota	240 m ²	7	<i>[Signature]</i>	Joaquim Alves	
06/01	Rua Maurício Nassau	190 m ²	7	<i>[Signature]</i>	Joaquim Alves	
07/01	Linha Fênix	270 m ²	7	<i>[Signature]</i>	Joaquim Alves	
08/01	Rua Coronel Estevão Gomes	373 m ²	7	<i>[Signature]</i>	Joaquim Alves	
08/01	Rua Roberto Fidalgo	190 m ²	7	<i>[Signature]</i>	Joaquim Alves	
08/01	Rua Máximo Góbbi	319 m ²	7	<i>[Signature]</i>	Joaquim Alves	
08/01	Linha Fênix	118 m ²	7	<i>[Signature]</i>	Joaquim Alves	
08/01	Rua Vasco Joaquin Cavalcante	305 m ²	7	<i>[Signature]</i>	Joaquim Alves	

JANEIRO 2022 - 2ª SEMANA

DATA	LOGRADOURO	EXTENSÃO (m)	NÚMERO DE FUNCIONÁRIOS	FISCAL PREFEITURA	FISCAL VIA AMBIENTAL	OBSERVAÇÕES
11/01	Perimetral (rua)	1.672,0 m	7	<i>[Signature]</i>	Joaquim Alves	Casario Público / B.2. 020
12/01	Perimetral (rua Floripa)	1.100 m	7	<i>[Signature]</i>	Joaquim Alves	
12/01	Perimetral (rua Floripa)	3.907 m	7	<i>[Signature]</i>	Joaquim Alves	
13/01	Perimetral (rua Floripa)	249 m	7	<i>[Signature]</i>	Joaquim Alves	Pantuflexão até casa n. 27
13/01	AV. Celso Batista Oliveira	300 m	7	<i>[Signature]</i>	Joaquim Alves	
14/01	Perimetral (rua Floripa)	650 m	7	<i>[Signature]</i>	Joaquim Alves	
14/01	AV. Celso Batista Oliveira	260 m	7	<i>[Signature]</i>	Joaquim Alves	
15/01	Perimetral (rua Floripa)	730 m	7	<i>[Signature]</i>	Joaquim Alves	
15/01	AV. Celso Batista Oliveira	104 m	7	<i>[Signature]</i>	Joaquim Alves	
15/01	Rua Galvão de Almeida	312 m	7	<i>[Signature]</i>	Joaquim Alves	

ANEXO: Relatório Fotográfico

[Handwritten Signature]

JANEIRO 2022 - 3ª SEMANA

DATA	LOGRADOURO	EXTENSÃO (m)	NÚMERO DE FUNCIONÁRIOS	FISCAL PREFEITURA	FISCAL VIA AMBIENTAL	OBSERVAÇÕES
17/01	Peninental (Vista Flamingo)	327 MT	7		Joaquim Alves	
17/01	RUA CALINA BUSNÃO	899 MT	7		Joaquim Alves	
17/01	RUA Belo JARDIM	340 MT	7		Joaquim Alves	
18/01	Peninental (Posto Flamingo)	100 MT	7		Joaquim Alves	12 casa 27 até casa n. 80
18/01	RUA MANOEL RIBEIRO ALVES	467 MT	7		Joaquim Alves	
18/01	RUA ALVINO COSMO DA SILVA	179 MT	7		Joaquim Alves	
19/01	RUA MANOEL FERREIRA DE LIMA	195 MT	7		Joaquim Alves	
19/01	RUA APARELHA COSMO DA SILVA	240 MT	7		Joaquim Alves	
19/01	RUA MANOEL RIBEIRO ALVES	470 MT	7		Joaquim Alves	
19/01	RUA CARFIMO	180 MT	7		Joaquim Alves	
19/01	RUA SANTA CATARINA	180 MT	7		Joaquim Alves	
19/01	RUA JOAQUIM SOBRINHO COELHO	350 MT	7		Joaquim Alves	
19/01	AV. CICERO BATISTA OLIVEIRA	300 MT	7		Joaquim Alves	
20/01	RUA JOAQUIM SOBRINHO COELHO	400 MT	7		Joaquim Alves	
20/01	RUA MARTINIANO LINS	325 MT	7		Joaquim Alves	
20/01	R. MARIA OLÍMPIA CAVAL	175 MT	7		Joaquim Alves	
20/01	R. COLINA BOSMANO DE TARDOS	350 MT	7		Joaquim Alves	
20/01	TRV. ANDRÉSINA LEITE	175 MT	7		Joaquim Alves	
20/01	TRV. FERNO MARTINIANO LINS	175 MT	7		Joaquim Alves	
20/01	AV. CICERO BATISTA OLIVEIRA	250 MT	7		Joaquim Alves	
21/01	RUA FERNO MARTINIANO LINS	250 MT	7		Joaquim Alves	
21/01	RUA Belo JARDIM	175 MT	7		Joaquim Alves	
21/01	RUA CECILIA AQUILINA	485 MT	7		Joaquim Alves	
21/01	RUA ADOLFINO COSMO & SILVA	50 MT	7		Joaquim Alves	
21/01	R. MANOEL EDUARDO LOMAS	175 MT	7		Joaquim Alves	
21/01	R. JOSE STANONIO FILHO	100 MT	7		Joaquim Alves	
21/01	AV. CICERO BATISTA OLIVEIRA	410 MT	7		Joaquim Alves	

ANEXO: Relatório Fotográfico

JANEIRO 2022 - 3ª SEMANA

DATA	LOGRADOURO	EXTENSÃO (m)	NÚMERO DE FUNCIONÁRIOS	FISCAL PREFEITURA	FISCAL VIA AMBIENTAL	OBSERVAÇÕES
19-01-22	R. MANOEL F DE LIMA	185,0	7	3/6	DIEGO	
19-01-22	R. ANDREINA C. SILVA	240,0	7	3/6	DIEGO	
19-01-22	R. MANOEL R. ALVES	470,0	7	3/6	DIEGO	
19-01-22	R. CARPIVA	180,0	7	3/6	DIEGO	
19-01-22	R. SANTA CATARINA	180,0	7	3/6	DIEGO	
19-01-22	R. JOAQUIM S. COELHO	250,0	7	3/6	DIEGO	
19-01-22	AV. CICERO B. OLIVEIRA	300,0	7	3/6	DIEGO	
20-01-22	JOAQUIM S. COELHO	900,0	7	3/6	DIEGO	
20-01-22	PEDRO MARTINIANO	325,0	7	3/6	DIEGO	
20-01-22	MARIA D. CRUZ	175,0	7	3/6	DIEGO	
20-01-22	COLINA G. TAVARES	350,0	7	3/6	DIEGO	
20-01-22	ADRIELINA C. SILVA	175,0	7	3/6	DIEGO	
20-01-22	TR. PEDRO MARTI	175,0	7	3/6	DIEGO	
20-01-22	AV. CICERO B. OLIVEIRA	250,0	7	3/6	DIEGO	
20-01-22	R. PEDRO M. LINS	250,0	7	3/6	DIEGO	
21-01-22	L. BELOFANNA	175,0	7	3/6	DIEGO	
21-01-22	GEULA A. ZAZAR	435,0	7	3/6	DIEGO	
21-01-22	ADELINA C. SILVA	50,0	7	3/6	DIEGO	
21-01-22	MEDUARNA G. ZAZAR	175,0	7	3/6	DIEGO	
21-01-22	AV. CICERO B. OLIVEIRA	410,0	7	3/6	DIEGO	

ANEXO: Relatório Fotográfico

JANEIRO 2022 - 4ª SEMANA

DATA	LOGRADOURO	EXTENSÃO (m)	NÚMERO DE FUNCIONÁRIOS	FISCAL PREFEITURA	FISCAL VIA AMBIENTAL	OBSERVAÇÕES
24-01-22	AV. CICERO B. OLIVEIRA	359,0	7	3/6	DIEGO	CASA GR 4A
25-01-22	AV. CICERO B. OLIVEIRA	284,0	7	3/6	DIEGO	HOTEL EUCRATIA
26-01-22	AV. CICERO B. OLIVEIRA	300,0	7	3/6	DIEGO	ENCANTOS
27-01-22	AV. CICERO B. OLIVEIRA	317,0	7	3/6	DIEGO	CARREÃO NO
28-01-22	AV. CICERO B. OLIVEIRA	244,0	7	3/6	DIEGO	ATE N. 4463
29-01-22	AV. CICERO B. OLIVEIRA	299,0	7	3/6	DIEGO	4463 ATE
						MILDO PLO
						MILDO PLO
						ATE ICASA
						ICASA ATE
						BAR DA SIC

ANEXO: Relatório Fotográfico

ORDEM DE SERVIÇO

Secretaria de Infraestrutura, Mobilidade e Controle Urbano

NÚMERO: 5-12-21

DATA: 24-12-2021

CONTRATO: 014-2018

DEZEMBRO
2021

PERÍODO	LOCALIZAÇÃO	SERVIÇO	OBSERVAÇÃO
	<ul style="list-style-type: none"> • PERIMETRAL (JUCA) • PERIMETRAL (JUCA) • RUA BEATRIZ GONSECA • PERIMETRAL (JUCA) • RUA WARDENAR REGIS 	<ul style="list-style-type: none"> • CABINAÇÃO • CABINAÇÃO • CABINAÇÃO • CABINAÇÃO • CABINAÇÃO 	
Fiscalização - Prefeitura de Gravata		Fiscalização - Contratada	

ORDEM DE SERVIÇO

Secretaria de Infraestrutura, Mobilidade e Controle Urbano

NÚMERO: 1-1-22

DATA: 31-12-2021

CONTRATO: 014-2018

JANEIRO
2022

PERÍODO	LOCALIZAÇÃO	SERVIÇO	OBSERVAÇÃO
	<ul style="list-style-type: none"> • PERIMETRAL (JUCA) • RUA ANTONIO SIQUEIRA CAMPOS • PERIMETRAL (JUCA) • RUA SÃO BASSO • AV. JOAQUIM DIDIER • RUA ALFREDO AUGUSTO • RUA CÍCERO CARVALHO • TRAV. SÃO BASSO • RUA VEREA • AV. FELIX SOBRINHO • RUA VEREADOR ELIAS TORRES 	<ul style="list-style-type: none"> • CABINAÇÃO • CABINAÇÃO • CABINAÇÃO • CABINAÇÃO • CABINAÇÃO • CABINAÇÃO • CABINAÇÃO • CABINAÇÃO • CABINAÇÃO • CABINAÇÃO • CABINAÇÃO • CABINAÇÃO 	
Fiscalização - Prefeitura de Gravata		Fiscalização - Contratada	

[Handwritten signature]

ORDEM DE SERVIÇO
Secretaria de Infraestrutura, Mobilidade e Controle Urbano

NÚMERO: 1-1-22

DATA: 31-12-2021

CONTRATO: 014-2018

JANEIRO
2022

PERÍODO	LOCALIZAÇÃO	SERVIÇO	OBSERVAÇÃO
	<ul style="list-style-type: none"> • RUA GUI BARBOSA • RUA MANOEL CASTOR DA ROSA • RUA MANOEL DE NESSAU • LINHA FERREIRA • RUA CARLOS ESTEVAM CÂMARA • RUA ROBERTO DE CALADO • RUA IZALTIMO ROGEE • LINHA FERREIRA • RUA PADRE JOAQUIM CAVALCANTE 	<ul style="list-style-type: none"> • CABINAÇÃO • CABINAÇÃO • CABINAÇÃO • CABINAÇÃO • CABINAÇÃO • CABINAÇÃO • CABINAÇÃO • CABINAÇÃO • CABINAÇÃO 	
Fiscalização - Prefeitura de Gravatá		Fiscalização - Contratada	

ORDEM DE SERVIÇO
Secretaria de Infraestrutura, Mobilidade e Controle Urbano

NÚMERO: 2-1-22

DATA: 07-01-2022

CONTRATO: 014-2018

JANEIRO
2022

PERÍODO	LOCALIZAÇÃO	SERVIÇO	OBSERVAÇÃO
	<ul style="list-style-type: none"> • PERIMETRAL (JUCA) • PERIMETRAL (JUCA) • PERIMETRAL (PORTA FLOPADA) • PERIMETRAL (PORTA FLOPADA) • PERIMETRAL (PORTA FLOPADA) • AV. CICERO B. DE OLIVEIRA • PERIMETRAL (PORTA FLOPADA) • AV. CICERO B. DE OLIVEIRA • PERIMETRAL (PORTA FLOPADA) • AV. CICERO B. DE OLIVEIRA • RUA SACINTO DE ARAUJO 	<ul style="list-style-type: none"> • CABINAÇÃO • CABINAÇÃO • CABINAÇÃO • CABINAÇÃO • CABINAÇÃO • CABINAÇÃO • CABINAÇÃO • CABINAÇÃO • CABINAÇÃO • CABINAÇÃO • CABINAÇÃO 	
Fiscalização - Prefeitura de Gravatá		Fiscalização - Contratada	

[Handwritten signature]

ORDEM DE SERVIÇO
Secretaria de Infraestrutura, Mobilidade e Controle Urbano

NÚMERO: 3-1-22

DATA: 14-01-2022

CONTRATO: 014-2018

PERÍODO	LOCALIZAÇÃO	SERVIÇO	OBSERVAÇÃO
JANEIRO 2022	• PERIMETRAL (PORTA FLORADA)	• CAPINAÇÃO	
	• RUA CILVINA GUSMÃO	• CAPINAÇÃO	
	• RUA BELO JARDIM	• CAPINAÇÃO	
	• PERIMETRAL (PORTA FLORADA)	• CAPINAÇÃO	
	• RUA MANOEL RIBEIRO ALVES	• CAPINAÇÃO	
	• RUA AVELINO COSME DA SILVA	• CAPINAÇÃO	
	• RUA MANOEL FERREIRA DE LIRA	• CAPINAÇÃO	
	• RUA COSME E SILVA	• CAPINAÇÃO	
	• RUA MANOEL RIBEIRO ALVES	• CAPINAÇÃO	
	• RUA CARLINA	• CAPINAÇÃO	
	• RUA SANTA CATARINA	• CAPINAÇÃO	
• RUA JOAQUIM SÁBIDO COELHO	• CAPINAÇÃO		
Fiscalização - Prefeitura de Gravatá		Fiscalização - Contratada	

ORDEM DE SERVIÇO
Secretaria de Infraestrutura, Mobilidade e Controle Urbano

NÚMERO: 3-1-22

DATA: 14-01-2022

CONTRATO: 014-2018

PERÍODO	LOCALIZAÇÃO	SERVIÇO	OBSERVAÇÃO
JANEIRO 2022	• AV. CICERO B. DE OLIVEIRA	• CAPINAÇÃO	
	• RUA JOAQUIM SÁBIDO COELHO	• CAPINAÇÃO	
	• RUA PEDRO MARTINIANO LINS	• CAPINAÇÃO	
	• RUA MARIA OLÍMPIA CRUZ	• CAPINAÇÃO	
	• RUA CELINA GUSMÃO DE TAVARES	• CAPINAÇÃO	
	• STRAV. ANTONIETA COSME E SILVA	• CAPINAÇÃO	
	• STRAV. PEDRO MARTINIANO LINS	• CAPINAÇÃO	
	• AV. CICERO B. DE OLIVEIRA	• CAPINAÇÃO	
	• RUA PEDRO MARTINIANO LINS	• CAPINAÇÃO	
	• RUA BELO JARDIM	• CAPINAÇÃO	
	• RUA CELIA BEUNHA ZARZAR	• CAPINAÇÃO	
Fiscalização - Prefeitura de Gravatá		Fiscalização - Contratada	

[Handwritten signature]

ORDEM DE SERVIÇO

Secretaria de Infraestrutura, Mobilidade e Controle Urbano

NÚMERO: 3-7-22

DATA: 14-07-2022

CONTRATO: 014-2018

JANEIRO
2022

PERÍODO	LOCALIZAÇÃO	SERVIÇO	OBSERVAÇÃO
	<ul style="list-style-type: none"> • RUA ANDREZINA COSTA E SILVA • RUA ROSELIAN EULIANO G. JUNIOR • RUA JOSÉ TEÓFILO PALHO • AV. CICERO B. DE OLIVEIRA 	<ul style="list-style-type: none"> • CABINAÇÃO • CABINAÇÃO • CABINAÇÃO • CABINAÇÃO 	
Fiscalização - Prefeitura de Gravatá		Fiscalização - Contratada	

ORDEM DE SERVIÇO

Secretaria de Infraestrutura, Mobilidade e Controle Urbano

NÚMERO: 4-7-22

DATA: 27-01-2022

CONTRATO: 014-2018

JANEIRO
2022

PERÍODO	LOCALIZAÇÃO	SERVIÇO	OBSERVAÇÃO
	<ul style="list-style-type: none"> • AV. CICERO B. DE OLIVEIRA • AV. CICERO B. DE OLIVEIRA • AV. CICERO B. DE OLIVEIRA • AV. CICERO B. DE OLIVEIRA • AV. CICERO B. DE OLIVEIRA • AV. CICERO B. DE OLIVEIRA • AV. CICERO B. DE OLIVEIRA 	<ul style="list-style-type: none"> • CABINAÇÃO • CABINAÇÃO • CABINAÇÃO • CABINAÇÃO • CABINAÇÃO • CABINAÇÃO • CABINAÇÃO 	
Fiscalização - Prefeitura de Gravatá		Fiscalização - Contratada	

[Handwritten signature]

ORDEM DE SERVIÇO

Secretaria de Infraestrutura, Mobilidade e Controle Urbano

NÚMERO: *5-7-22*

DATA: *28-01-2022*

CONTRATO: *014-2018*

PERÍODO	LOCALIZAÇÃO	SERVIÇO	OBSERVAÇÃO
<i>JANEIRO 2022</i>	<i>AV. CICERO B. DE OLIVEIRA</i>	<i>CAPINAÇÃO</i>	
Fiscalização - Prefeitura de Gravata <i>[Signature]</i>		Fiscalização - Contratada	

ORDEM DE SERVIÇO

Secretaria de Infraestrutura, Mobilidade e Controle Urbano

NÚMERO:

DATA:

CONTRATO:

PERÍODO

LOCALIZAÇÃO

SERVIÇO

OBSERVAÇÃO

Fiscalização - Prefeitura de Gravata
[Signature]

Fiscalização - Contratada

[Signature]

JANEIRO 2022 - 1ª SEMANA

DATA	LOGRADOURO	EXTENSÃO (m)	NÚMERO DE FUNCIONÁRIOS	FISCAL PREFEITURA	FISCAL VIA AMBIENTAL	OBSERVAÇÕES
03/01	R. EDNA FRANCISCA DE ASSIS	250 MT	2	<i>[initials]</i>	<i>[initials]</i>	
03/01	R. CONSELHEIRO RODRIGUES ALVES	281 MT	2	<i>[initials]</i>	<i>[initials]</i>	
03/01	R. VITÓRIA BERNARDINO DE LUCENO	600 MT	2	<i>[initials]</i>	<i>[initials]</i>	
04/01	RUA 12 CRUZAS 2	484 MT	2	<i>[initials]</i>	<i>[initials]</i>	
04/01	RUA JOÃO FERREIRA DA SILVA	164 MT	2	<i>[initials]</i>	<i>[initials]</i>	
04/01	RUA VIRGÍNIO VIEIRA	95 MT	2	<i>[initials]</i>	<i>[initials]</i>	
04/01	RUA 14 DE JULHO	158 MT	2	<i>[initials]</i>	<i>[initials]</i>	
05/01	AV. JOAQUIM ALVES	680 MT	2	<i>[initials]</i>	<i>[initials]</i>	
05/01	RUA DOM VITAL	145 MT	2	<i>[initials]</i>	<i>[initials]</i>	
05/01	TRV. DOM VITAL	33 MT	2	<i>[initials]</i>	<i>[initials]</i>	
05/01	R. CARLOS DE LIMA CAVALCANTE	150 MT	2	<i>[initials]</i>	<i>[initials]</i>	
06/01	R. VISCONDE CARAU	247 MT	2	<i>[initials]</i>	<i>[initials]</i>	
06/01	R. SANTO ANTONIO	437 MT	2	<i>[initials]</i>	<i>[initials]</i>	
06/01	R. VICENTE ROBERTO	451 MT	2	<i>[initials]</i>	<i>[initials]</i>	
07/01	R. VIEIRA ANTONIO	492 MT	2	<i>[initials]</i>	<i>[initials]</i>	
07/01	R. DA ESPERANÇA	738 MT	2	<i>[initials]</i>	<i>[initials]</i>	
07/01	TRV DA ESPERANÇA	82 MT	2	<i>[initials]</i>	<i>[initials]</i>	
07/01	R. JOSÉ FARIAS BEZERRA	150 MT	2	<i>[initials]</i>	<i>[initials]</i>	
08/01	R. DOMENIANO MIGUEL	488 MT	2	<i>[initials]</i>	<i>[initials]</i>	
08/01	R. JOSÉ DE OLIVEIRA BUSTO	124 MT	2	<i>[initials]</i>	<i>[initials]</i>	
08/01	R. SANTA INÊS	198 MT	2	<i>[initials]</i>	<i>[initials]</i>	
08/01	R. SANTA LUZIA	150 MT	2	<i>[initials]</i>	<i>[initials]</i>	

ANEXO: Relatório Fotográfico

JANEIRO 2022 - 2ª SEMANA

DATA	LOGRADOURO	EXTENSÃO (m)	NÚMERO DE FUNCIONÁRIOS	FISCAL PREFEITURA	FISCAL VIA AMBIENTAL	OBSERVAÇÕES
10/01	R. FISCAL Tito Pinto	104 MT	2	3/0	Joaquim ALVES	
10/01	R. CONSELHEIRO MANOEL	169 MT	2	3/0	Joaquim ALVES	
11/01	AV. JOAQUIM DINIEN	676 MT	2	3/0	Joaquim ALVES	
11/01	R. DAS CALIADAS	75 MT	2	3/0	Joaquim ALVES	
11/01	R. 12 DE OUTUBRO	324 MT	2	3/0	Joaquim ALVES	
12/01	R. FISCAL Tito Pinto	104 MT	2	3/0	Joaquim ALVES	
12/01	R. ESTUDANTE PAULO ROBERTO	176 MT	2	3/0	Joaquim ALVES	
12/01	R. LUIZ TOZIANO	232 MT	2	3/0	Joaquim ALVES	
13/01	R. MANOEL JOAQUIM	130 MT	2	3/0	Joaquim ALVES	
13/01	R. DIOGO FELIX	65 MT	2	3/0	Joaquim ALVES	
13/01	R. JOSILENE MARIA	248 MT	2	3/0	Joaquim ALVES	
14/01	R. SÃO JORGE	140 MT	2	3/0	Joaquim ALVES	
14/01	R. NYMPHA DINIEN	124 MT	2	3/0	Joaquim ALVES	
14/01	R. BARMARTINE FERREIRA	426 MT	2	3/0	Joaquim ALVES	
15/01	R. CONSELHEIRO JOSE	144 MT	2	3/0	Joaquim ALVES	
15/01	R. OLAVO BILAL	285 MT	2	3/0	Joaquim ALVES	
15/01	R. JOAO FLORENTINO DO NASCIMENTO	189 MT	2	3/0	Joaquim ALVES	

ANEXO: Relatório Fotográfico

JANEIRO 2022 - 3ª SEMANA

DATA	LOGRADURO	EXTENSÃO (m)	NÚMERO DE FUNCIONÁRIOS	FISCAL PREFEITURA	FISCAL VIA AMBIENTAL	OBSERVAÇÕES
17/01	PERIMENTAL (JUCA)	500 MT	2		Joaquim ALVES	
17/01	R. MATEUS FERREIRA	556 MT	2		Joaquim ALVES	
17/01	TR. MATEUS FERREIRA	75 MT	2		Joaquim ALVES	
18/01	PERIMENTAL (JUCA)	118 MT	2		Joaquim ALVES	
18/01	R. JOSÉ CARLOS DA COSTA	78 MT	2		Joaquim ALVES	
18/01	R. JOSEVALDO GUNES	244 MT	2		Joaquim ALVES	
19/01	R. ISIDORO PAULINO	121 MT	2		Joaquim ALVES	
19/01	R. OTILIA DE MORAES	149 MT	2		Joaquim ALVES	
19/01	R. HORACIO LUIZ	140 MT	2		Joaquim ALVES	
20/01	R. LUIZ GONZAGA	237 MT	2		Joaquim ALVES	
20/01	R. PEDRO MARCELINO	180 MT	2		Joaquim ALVES	
21/01	RUA PENHA BRITO	136 MT	2		Joaquim ALVES	
21/01	RUA MANOEL HONORATO	141 MT	2		Joaquim ALVES	
21/01	RUA ANTONIO DELFINO	130 MT	2		Joaquim ALVES	
22/01	RUA ANTONIO DIDIER	204 MT	2		Joaquim ALVES	
22/01	RUA JOAQUIM SOUTO	366 MT	2		Joaquim ALVES	

ANEXO: Relatório Fotográfico

ORDEM DE SERVIÇO

Secretaria de Infraestrutura, Mobilidade e Controle Urbano

NÚMERO: 5-12-2021

DATA: 24-12-2021

CONTRATO: 014-2018

DEZEMBRO
2021

PERÍODO	LOCALIZAÇÃO	SERVIÇO	OBSERVAÇÃO
	<ul style="list-style-type: none"> • RUA DR. AMARAL DE MEDEIROS • TRAV. AMARAL DE MEDEIROS • RUA EDNA BEZERRA FERREIRA • RUA QUINLINA ANTOSO • RUA DR. AMARAL DE MEDEIROS • RUA CAVALHEIROS DIAS • RUA FELIX DE FARIAS CASTRO • RUA DR. AMARAL DE MEDEIROS • RUA EUCLIDES MORAES • RUA EURICO VALOIS 	<ul style="list-style-type: none"> • PINTURA • PINTURA • PINTURA • PINTURA • PINTURA • PINTURA • PINTURA • PINTURA • PINTURA • PINTURA 	
Fiscalização - Prefeitura de Gravata		Fiscalização - Contratada	

[Handwritten signatures]

ORDEM DE SERVIÇO

Secretaria de Infraestrutura, Mobilidade e Controle Urbano

NÚMERO: 1-1-22

DATA: 31-12-21

CONTRATO: 014-2018

JANEIRO
2022

PERÍODO	LOCALIZAÇÃO	SERVIÇO	OBSERVAÇÃO
	<ul style="list-style-type: none"> • RUA ADRIAN FRANCISCO DE ASSIS • RUA COL. RODRIGUES ALVES • RUA VITOR BELLIARDINO DE LUCENA • RUA 12 (CONAB II) • RUA JOSÉ BEZERRA DA SILVA • RUA VINCENZO VIEIRA • RUA 14 DE JULHO • AV. JOAQUIM DIDIER • RUA DOM VITAL • RUA DOM VITAL • RUA CARLOS DE LIMA CAVALCANTE 	<ul style="list-style-type: none"> • PINTURA • PINTURA • PINTURA • PINTURA • PINTURA • PINTURA • PINTURA • PINTURA • PINTURA • PINTURA • PINTURA 	
Fiscalização - Prefeitura de Gravata		Fiscalização - Contratada	

[Handwritten signatures]

[Handwritten signature]

ORDEM DE SERVIÇO

Secretaria de Infraestrutura, Mobilidade e Controle Urbano

NÚMERO: 1-7-22

DATA: 31-12-21

CONTRATO: 074-2018

JANEIRO
2022

PERÍODO	LOCALIZAÇÃO	SERVIÇO	OBSERVAÇÃO
	<ul style="list-style-type: none"> • RUA VISCONDE DE CAIÚ • RUA SANTO ANTONIO • RUA PREFEITO ROBERTO AVELINO • RUA PREFEITO ANTONIO REGO BARROS • RUA DA ESPERANÇA • TMV. DA ESPERANÇA • RUA JOSÉ FABIANO BEZERRA • RUA COMENDADOR MIGUEL C. DE OLIVEIRA • RUA JOSÉ GUSTÃO • RUA SANTA INÊS • RUA SANTA LUÍZIA 	<ul style="list-style-type: none"> • PINTURA • PINTURA • PINTURA • PINTURA • PINTURA • PINTURA • PINTURA • PINTURA • PINTURA • PINTURA • PINTURA • PINTURA 	
Fiscalização - Prefeitura de Gravatá		Fiscalização - Contratada	

ORDEM DE SERVIÇO

Secretaria de Infraestrutura, Mobilidade e Controle Urbano

NÚMERO: 2-7-22

DATA: 07-01-2022

CONTRATO: 074-2018

JANEIRO
2022

PERÍODO	LOCALIZAÇÃO	SERVIÇO	OBSERVAÇÃO
	<ul style="list-style-type: none"> • RUA FISCAL TITO JUNTO • RUA CONT. MANOEL CORREIA • AV. JOAQUIM DIDIER • RUA DAS CALÇADAS • RUA 72 DE OUTUBRO • RUA FISCAL TITO JUNTO • RUA EST. PAULO ROBERTO B. DA SILVA • RUA LUIZ TOSCANO DE BAIXO • RUA MARCEL TOSCANO RIBEIRO • RUA DIOGO FEIJÓ • RUA JOSIMENE MARIA DE CARVALHO 	<ul style="list-style-type: none"> • PINTURA • PINTURA • PINTURA • PINTURA • PINTURA • PINTURA • PINTURA • PINTURA • PINTURA • PINTURA • PINTURA 	
Fiscalização - Prefeitura de Gravatá		Fiscalização - Contratada	

NOU

ORDEM DE SERVIÇO

Secretaria de Infraestrutura, Mobilidade e Controle Urbano

NÚMERO: 2-7-22

DATA: 07-07-2022

CONTRATO: 014-2018

JANEIRO
2022

PERÍODO	LOCALIZAÇÃO	SERVIÇO	OBSERVAÇÃO
	<ul style="list-style-type: none"> • RUA SÃO JORGE • RUA NYAIRA VIDNER • RUA LAMARTINE FARFAS DE CASTRO • RUA COND. JOSÉ CESAR DE ANDRADE • RUA OLAVO BUAC • RUA SÃO FLORENTINO DO NASCIMENTO 	<ul style="list-style-type: none"> • PINTURA • PINTURA • PINTURA • PINTURA • PINTURA • PINTURA 	
Fiscalização - Prefeitura de Gravatá		Fiscalização - Contratada	

ORDEM DE SERVIÇO

Secretaria de Infraestrutura, Mobilidade e Controle Urbano

NÚMERO: 3-7-22

DATA: 14-07-2022

CONTRATO: 014-2018

JANEIRO
2022

PERÍODO	LOCALIZAÇÃO	SERVIÇO	OBSERVAÇÃO
	<ul style="list-style-type: none"> • PERIMETRAL (JUCA) • RUA MATEUS FERREIRA DE MOURA • RUA MATEUS FERREIRA DE MOURA • PERIMETRAL (JUCA) • RUA JOSÉ CARBOSA DA COSTA • RUA EDVALDO ARES DA SILVA • RUA ISSUERO BAUZINO G. DO NASCIMENTO • RUA OTILIA DE MORAES • RUA HORÁCIO LUIZ DE FRANÇA 	<ul style="list-style-type: none"> • PINTURA • PINTURA • PINTURA • PINTURA • PINTURA • PINTURA • PINTURA • PINTURA • PINTURA 	
Fiscalização - Prefeitura de Gravatá		Fiscalização - Contratada	

(Handwritten signature)

ORDEM DE SERVIÇO

Secretaria de Infraestrutura, Mobilidade e Controle Urbano

NÚMERO: 3-1-22

DATA: 14-07-2022

CONTRATO: 014-2018

PERÍODO	LOCALIZAÇÃO	SERVIÇO	OBSERVAÇÃO
JANEIRO 2022	• RUA LUIZ GONZAGA	• PINTURA	
	• RUA PEDRO MARCELO BRANNY	• PINTURA	
	• RUA PENHA BRITO	• PINTURA	
	• RUA MANOEL HONORATO RIOS	• PINTURA	
	• RUA ANTONIO DELFINO DE SOUZA	• PINTURA	
	• RUA ANTONIO DIDIER	• PINTURA	
	• RUA JOAQUIM SOUTO	• PINTURA	
Fiscalização - Prefeitura de Gravatá		Fiscalização - Contratada	

ORDEM DE SERVIÇO

Secretaria de Infraestrutura, Mobilidade e Controle Urbano

NÚMERO: 4-7-22

DATA: 27-07-2022

CONTRATO: 014-2018

PERÍODO	LOCALIZAÇÃO	SERVIÇO	OBSERVAÇÃO
JANEIRO 2022	• AV. CICERO B. DE OLIVEIRA	• PINTURA	
	• RUA ANITA GABIBALDE	• PINTURA	
	• AV. CICERO B. DE OLIVEIRA	• PINTURA	
	• RUA MANOEL MARINO DA SILVA	• PINTURA	
	• RUA DO ALECRIM	• PINTURA	
	• AV. CICERO B. DE OLIVEIRA	• PINTURA	
	• RUA ADELA ABRUDA GARCIA	• PINTURA	
	• RUA SEBASTIÃO JUNTO BARRIOS	• PINTURA	
	• AV. CICERO B. DE OLIVEIRA	• PINTURA	
Fiscalização - Prefeitura de Gravatá		Fiscalização - Contratada	

[Handwritten signature]

ORDEM DE SERVIÇO

Secretaria de Infraestrutura, Mobilidade e Controle Urbano

NÚMERO: 4-7-22

DATA: 21-07-2022

CONTRATO: 014-2018

JANEIRO
2022

PERÍODO	LOCALIZAÇÃO	SERVIÇO	OBSERVAÇÃO
	<ul style="list-style-type: none"> • RUA JARDIM SANTANA • RUA VICENTE SOARES DA SILVA • AV. CICERO B. DE OLIVEIRA • RUA SÃO PAULO DE CARVALHO • RUA SEBASTIÃO RUIO BARROS • AV. CICERO B. DE OLIVEIRA • RUA JOAQUIM B. DE OLIVEIRA • RUA MARIA ANITA SOARES OLIVEIRA • AV. CICERO B. DE OLIVEIRA • RUA PROF. TEODORICO CAVALCANTE 	<ul style="list-style-type: none"> • PINTURA • PINTURA • PINTURA • PINTURA • PINTURA • PINTURA • PINTURA • PINTURA • PINTURA • PINTURA 	
Fiscalização - Prefeitura de Gravatá		Fiscalização - Contratada	

[Handwritten signature]

ORDEM DE SERVIÇO

Secretaria de Infraestrutura, Mobilidade e Controle Urbano

NÚMERO: 5-7-22

DATA: 28-07-2022

CONTRATO: 014-2018

JANEIRO
2022

PERÍODO	LOCALIZAÇÃO	SERVIÇO	OBSERVAÇÃO
	<ul style="list-style-type: none"> • RUA LOURENÇO CORREIA DE MELO 	<ul style="list-style-type: none"> • PINTURA 	
Fiscalização - Prefeitura de Gravatá		Fiscalização - Contratada	

[Handwritten signature]

[Handwritten signature]

JANEIRO 2022 - 2ª SEMANA

DATA	ORDEN DE SERVIÇO	SERVIÇO	LOCALIZAÇÃO	NÚMERO DE FUNCIONÁRIOS	FISCAL PREFEITURA	FISCAL VIA AMBIENTAL	OBSERVAÇÕES
11-01	2-1-22	CAVALARIA	PROENHO BOLSA FAMILIA	15	2/0	2/0	DESPACHO ALVES
11-01	2-1-22	ALABAMENTO	PERIMENTAL (JUCA)	15	3/0	3/0	DESPACHO ALVES DO TERRENO MUNDO CAMARAO 1/3
11-01	2-1-22	CATAPAO	PERIMENTAL (JUCA)	15	3/0	3/0	DESPACHO ALVES
11-01	2-1-22	CAVALARIA	HOSPITAL MUNICIPAL	15	3/0	3/0	DESPACHO ALVES
12-01	2-1-22	ALABAMENTO	PERIMENTAL (JUCA)	15	3/0	3/0	DESPACHO ALVES
12-01	2-1-22	CAVALARIA	HOSPITAL MUNICIPAL	15	3/0	3/0	DESPACHO ALVES
13-01	2-1-22	ALABAMENTO	PERIMENTAL (JUCA)	15	3/0	3/0	DESPACHO ALVES
13-01	2-1-22	ALABAMENTO	PERIMENTAL (POSTO FLORENDO)	15	3/0	3/0	DESPACHO ALVES CASA N° 80 ATÉ CASA 431
14-01	2-1-22	LIMPEZA	RUA ANAURY DE MENEZES	15	3/0	3/0	DESPACHO ALVES
14-01	2-1-22	ALABAMENTO	PERIMENTAL (JUCA)	15	3/0	3/0	DESPACHO ALVES
15-01	2-1-22	ALABAMENTO	PERIMENTAL (JUCA)	15	2/0	2/0	DESPACHO ALVES

ANEXO: Relatório fotográfico

JANEIRO 2022 - 4ª SEMANA

DATA	ORDEN DE SERVIÇO	SERVIÇO	LOCALIZAÇÃO	NUMERO DE FUNCIONÁRIOS	FISCAL PREFEITURA	FISCAL VIA AMBIENTAL	OBSERVAÇÕES
24/01	4.1.22	LIMPEZA	CAVALETA VIA LOCAL	15	3/0	Joaquim Alves	Residencial 1666A
24/01	4.1.22	ACABAMENTO	VIA LOCAL	15	3/0	Joaquim Alves	Residencial VENEZA/4
24/01	4.1.22	CAPINÇAO	PARKUE DA CIDADE	15	3/0	Joaquim Alves	
25/01	4.1.22	ACABAMENTO	VIA LOCAL	15	3/0	Joaquim Alves	no foto Alves/elucian
25/01	4.1.22	LIMPEZA	CAVALETA VIA LOCAL	15	3/0	Joaquim Alves	no foto Alves/elucian
25/01	4.1.22	CAPINÇAO	PARKUE DA CIDADE	15	3/0	Joaquim Alves	
26/01	4.1.22	ACABAMENTO	VIA LOCAL	15	3/0	Joaquim Alves	chacara dilvia/casa m
26/01	4.1.22	LIMPEZA	CAVALETA VIA LOCAL	15	3/0	Joaquim Alves	chacara dilvia/casa m
26/01	4.1.22	CAPINÇAO	PARKUE DA CIDADE	15	3/0	Joaquim Alves	
27/01	4.1.22	LIMPEZA	CAVALETA VIA LOCAL	15	3/0	Joaquim Alves	
27/01	4.1.22	ACABAMENTO	VIA LOCAL	15	3/0	Joaquim Alves	caso 73 / restaurante
27/01	4.1.22	CAPINÇAO	PARKUE DA CIDADE	15	3/0	Joaquim Alves	caso 73 / restaurante BAN
28/01	4.1.22	ACABAMENTO	VIA LOCAL	15	3/0	Joaquim Alves	
28/01	4.1.22	LIMPEZA	CAVALETA VIA LOCAL	15	3/0	Joaquim Alves	restaurante exorta/casa
28/01	4.1.22	CAPINÇAO	PARKUE DA CIDADE	15	3/0	Joaquim Alves	restaurante exorta/casa
28/01	4.1.22	CAPINÇAO	PREDIO DA SUCAM	15	3/0	Joaquim Alves	
29/01	4.1.22	LIMPEZA	CAVALETA VIA LOCAL	15	3/0	Joaquim Alves	
29/01	4.1.22	ACABAMENTO	VIA LOCAL	15	3/0	Joaquim Alves	CASA 1466 / s/Placa Pis
29/01	4.1.22	CAPINÇAO	ESCOLA DEVALDO BORGES	15	3/0	Joaquim Alves	CASA 1466 / s/Placa Pis
29/01	4.1.22	CAPINÇAO	PARKUE DA CIDADE	15	3/0	Joaquim Alves	

ANEXO: Relatório Fotográfico

ORDEM DE SERVIÇO
Secretaria de Infraestrutura, Mobilidade e Controle Urbano

NÚMERO: 5-12-21

DATA: 24-12-2021

CONTRATO: 014-2018

DEZEMBRO
2021

PERÍODO	LOCALIZAÇÃO	SERVIÇO	OBSERVAÇÃO
	<ul style="list-style-type: none"> ◦ BARRIO MARIA AUXILIADORA ◦ RUA REGIS VEIHO ◦ PRAÇA DA COHAB II ◦ PRAÇA 70 ◦ BARRIO MARIA AUXILIADORA ◦ PRAÇA DO BARRIO ROVO ◦ PERIMETRAL (JUCA) 	<ul style="list-style-type: none"> ◦ ESCOVAÇÃO ◦ ESCOVAÇÃO ◦ LIMPEZA ◦ LIMPEZA ◦ ESCOVAÇÃO ◦ LIMPEZA ◦ ACABAMENTO 	
Fiscalização - Prefeitura de Gravata		Fiscalização - Contratada	

ORDEM DE SERVIÇO
Secretaria de Infraestrutura, Mobilidade e Controle Urbano

NÚMERO: 1-1-22

DATA: 31-12-2022

CONTRATO: 014-2018

JANEIRO
2022

PERÍODO	LOCALIZAÇÃO	SERVIÇO	OBSERVAÇÃO
	<ul style="list-style-type: none"> ◦ PERIMETRAL (JUCA) ◦ BARRIO 75 DE NOVIEMBRO ◦ PERIMETRAL JUCA ◦ AV. JOAQUIM DIDIER ◦ AV. JOAQUIM DIDIER ◦ AV. JOAQUIM DIDIER ◦ AV. JOAQUIM DIDIER ◦ AV. JOAQUIM DIDIER 	<ul style="list-style-type: none"> ◦ ACABAMENTO ◦ CATARÃO ◦ ACABAMENTO ◦ ESCOVAÇÃO ◦ ESCOVAÇÃO ◦ ESCOVAÇÃO ◦ LAVAGEM ◦ LAVAGEM 	
Fiscalização - Prefeitura de Gravata		Fiscalização - Contratada	

(Handwritten mark)

ORDEM DE SERVIÇO

Secretaria de Infraestrutura, Mobilidade e Controle Urbano

NÚMERO: 2-7-22

DATA: 07-07-2022

CONTRATO: 074-2018

JANEIRO
2022

PERÍODO	LOCALIZAÇÃO	SERVIÇO	OBSERVAÇÃO
	<ul style="list-style-type: none"> • PRÉDIO BOLSA FAMÍLIA • PERIMETRAL (JUCA) • PERIMETRAL (JUCA) • HOSPITAL MUNICIPAL • DEPARTAMENTO DE TRÂNSITO • PERIMETRAL (JUCA) • HOSPITAL MUNICIPAL • PERIMETRAL (JUCA) • PERIMETRAL (PORTA FLORADA) 	<ul style="list-style-type: none"> • CAPINAÇÃO • ACABAMENTO • CATAÇÃO • CAPINAÇÃO • CAPINAÇÃO • ACABAMENTO • CAPINAÇÃO • ACABAMENTO • ACABAMENTO 	
Fiscalização - Prefeitura de Gravata		Fiscalização - Contratada	

ORDEM DE SERVIÇO

Secretaria de Infraestrutura, Mobilidade e Controle Urbano

NÚMERO: 2-7-22

DATA: 07-07-2022

CONTRATO: 074-2018

JANEIRO
2022

PERÍODO	LOCALIZAÇÃO	SERVIÇO	OBSERVAÇÃO
	<ul style="list-style-type: none"> • RUA AMARY DE MEDEIROS • PERIMETRAL (JUCA) • PERIMETRAL (JUCA) 	<ul style="list-style-type: none"> • LIMPEZA • ACABAMENTO • ACABAMENTO 	
Fiscalização - Prefeitura de Gravata		Fiscalização - Contratada	

[Handwritten signature]

ORDEM DE SERVIÇO

Secretaria de Infraestrutura, Mobilidade e Controle Urbano

NÚMERO: 3-7-22

DATA: 14-07-2022

CONTRATO: 014-2018

JANEIRO
2022

PERÍODO	LOCALIZAÇÃO	SERVIÇO	OBSERVAÇÃO
	<ul style="list-style-type: none"> ◦ CEMITÉRIO ◦ PERIMETRAL (S/OCA) ◦ LINHA FÉRREA ◦ PERIMETRAL (PONTA FLOREADA) ◦ LINHA FÉRREA ◦ PERIMETRAL (PONTA FLOREADA) ◦ MARGENS BR. 232 ◦ PERIMETRAL (PONTA FLOREADA) ◦ PERIMETRAL (PONTA FLOREADA) ◦ MARGENS BR. 232 ◦ AV. CICERO B. DE OLIVEIRA 	<ul style="list-style-type: none"> ◦ LIMPEZA ◦ ACABAMENTO ◦ CATAÇÃO ◦ ACABAMENTO ◦ CATAÇÃO ◦ ACABAMENTO ◦ CATAÇÃO ◦ ESCOVAÇÃO ◦ ACABAMENTO ◦ LIMPEZA ◦ ACABAMENTO 	
Fiscalização - Prefeitura de Gravata		Fiscalização - Contratada	

[Handwritten signature]

ORDEM DE SERVIÇO

Secretaria de Infraestrutura, Mobilidade e Controle Urbano

NÚMERO: 4-7-22

DATA: 21-07-2022

CONTRATO: 014-2018

JANEIRO
2022

PERÍODO	LOCALIZAÇÃO	SERVIÇO	OBSERVAÇÃO
	<ul style="list-style-type: none"> ◦ AV. CICERO B. DE OLIVEIRA ◦ AV. CICERO B. DE OLIVEIRA ◦ PARQUE DA CIDADE ◦ AV. CICERO B. DE OLIVEIRA ◦ AV. CICERO B. DE OLIVEIRA ◦ PARQUE DA CIDADE ◦ AV. CICERO B. DE OLIVEIRA ◦ AV. CICERO B. DE OLIVEIRA ◦ PARQUE DA CIDADE ◦ AV. CICERO B. DE OLIVEIRA 	<ul style="list-style-type: none"> ◦ LIMPEZA ◦ ACABAMENTO ◦ CABINAÇÃO ◦ ACABAMENTO ◦ LIMPEZA ◦ CABINAÇÃO ◦ ACABAMENTO ◦ LIMPEZA ◦ CABINAÇÃO ◦ LIMPEZA 	
Fiscalização - Prefeitura de Gravata		Fiscalização - Contratada	

[Handwritten signature]

[Handwritten signature]

ORDEM DE SERVIÇO

Secretaria de Infraestrutura, Mobilidade e Controle Urbano

NÚMERO: 4-7-22

DATA: 27-07-2022

CONTRATO: 014-2018

JANEIRO
2022

PERÍODO

LOCALIZAÇÃO

SERVIÇO

OBSERVAÇÃO

- AV. CICERO B. DE OLIVEIRA
- PARQUE DA CIDADE
- AV. CICERO B. DE OLIVEIRA
- AV. CICERO B. DE OLIVEIRA
- PARQUE DA CIDADE
- PREDIO DA SUZANA
- AV. CICERO B. DE OLIVEIRA
- AV. CICERO B. DE OLIVEIRA
- ESCOLA DEVALDO BORGES
- PARQUE DA CIDADE

- ACABAMENTO
- CABINAÇÃO
- ACABAMENTO
- LIMPEZA
- CABINAÇÃO
- CABINAÇÃO
- LIMPEZA
- ACABAMENTO
- CABINAÇÃO
- CABINAÇÃO

Fiscalização - Prefeitura de Gravata



Fiscalização - Contratada

ORDEM DE SERVIÇO

Secretaria de Infraestrutura, Mobilidade e Controle Urbano

NÚMERO: 5-7-22

DATA: 28-07-2022

CONTRATO: 014-2018

JANEIRO
2022

PERÍODO

LOCALIZAÇÃO

SERVIÇO

OBSERVAÇÃO

- AV. CICERO B. DE OLIVEIRA

- CABINAÇÃO

Fiscalização - Prefeitura de Gravata



Fiscalização - Contratada



JANEIRO - 2022

ITEM	Nº CONTAINER	LOCALIZAÇÃO	ESTADO	FISCAL PREFEITURA	FISCAL VIA AMBIENTAL	OBSERVAÇÕES
1	02	CARTEIRA PÚBLICA	OF	✓	Paulo	
7	05	RUA M. JURANDIR	OF	✓	Paulo	
3		CORREIA DE MELO				
4	06	RUA M. JURANDIR	OF	✓	Paulo	
5		CORREIA DE MELO				
6	08	AV. ZEZINHO LAMARTINE	OF	✓	Paulo	
7	09	AV. JOAQUIM NUNES	OF	✓	Paulo	
8	10	LOTEAMENTO NOVA	OF	✓	Paulo	
9		GRAVATA				
10	12	AV. ANTAS BARRETO	OF	✓	Paulo	
11	19	PLAÇA RODOLFO DE	OF	✓	Paulo	
12		MORAES				
13	15	PLAÇA DA MATRIZ	OF	✓	Paulo	
14	17	RUA OLAVO BANDEIRA	OF	✓	Paulo	
15	19	SÍTIO CURRAL DO MEIO	OF	✓	Paulo	
16	22	SECRETARIA DE OBRAS	OF	✓	Paulo	
17	54	RUA 15 DE NOVENBRO	OF	✓	Paulo	
18	58	RUA TIRADENTES	OF	✓	Paulo	
19	59	RUA LUCIANA NUNES	OF	✓	Paulo	
20	62	RUA JOAQUIM SOUTO	OF	✓	Paulo	
21		MAIOR				
22	65	CEMITÉRIO	OF	✓	Paulo	
23	69	RUA 15 DE NOVENBRO	OF	✓	Paulo	
24	73	RUA JOÃO SOARES DE	OF	✓	Paulo	
25		OLIVEIRA				

ESTADO: Operativo em 01/01/2022

ANEXO: Mapa com localização e Histórico Fotográfico

Emerson W. A. Aragão
Engenheiro Ambiental
CREA-PE 058751



JANEIRO - 2022

ITEM	Nº CONTAINER	LOCALIZAÇÃO	ESTADO	FISCAL PREFEITURA	FISCAL VIA AMBIENTAL	OBSERVAÇÕES
1	16	MERCADO N. FARINHA	OA	#	amb	
2	91	RUA CANA FERREIRA	OA	#	amb	
3		FERREIRA				
4	92	CRASTIL	OA	#	amb	
5	93	RUA NOSSA SENHORA	OA	#	amb	
6		DA CONCEIÇÃO				
7	94	RUA DO MATANHOLO	OA	#	amb	
8						
9						
10						
11						
12						
13						
14						
15						
16						
17						
18						
19						
20						
21						
22						
23						
24						
25						

ESTADO: Livre ativo ou Parado

ANEXO: Mapa com localização e Relatório Fotográfico

Emerson W. A. Aragão
Engenheiro Ambiental
CREA-NE 058751



INFORME MENSAL - DRENAGEM DE GÁS



JANEIRO 2022

SEMANA	EXTENSÃO IMPLANTADA (m)	FISCAL PREFEITURA	FISCAL VIA AMBIENTAL	OBSERVAÇÕES
1ª				
2ª				
3ª				
4ª	2 m.			
5ª				
6ª				
TOTAL:	2 m.			


Emerson V. A. Aragão
Engenheiro Ambiental
CREA-PE-058751







INFORME MENSAL - DRENAGEM DE ÁGUA PLUVIAL



JANEIRO 2022

SEMANA	EXTENSÃO IMPLANTADA (m)	FISCAL PREFEITURA	FISCAL VIA AMBIENTAL	OBSERVAÇÕES
1ª				
2ª	23m			
3ª				
4ª				
5ª				
6ª				
TOTAL:	23m.			


Emerson W. A. Aragão
Engenheiro Ambiental
CREA-PE 058751



ANEXO II- REGISTRO FOTOGRÁFICO



JANEIRO 2022



1 de jan. de 2022 21:02:21
133 Rua Vereador Elias Torres
Centro
Gravatá
Pernambuco



6 de jan de 2022 09:10:17
350 Rua Doutor Amary de Medeiros
Baixo Novo
Gravatá
Pernambuco



10 de jan de 2022 12:39:35
157 Avenida Joaquim Didier
Centro
Gravatá
Pernambuco



11 de jan de 2022 08:25:26
8 Praça Aarão Lins
Centro
Gravatá
Pernambuco



20/01/2022 03:12:45
94 Rua do Norte
Norte
Gravatá
Pernambuco




23/01/2022 08:25:58
82 Avenida Félix Sobrinho
Centro
Gravatá
Pernambuco

Emerson W. A. Aragão
Engenheiro Ambiental
CREA-PE 058751



JANEIRO 2022




Emerson W. A. Aragão
Engenheiro Ambiental
CREA-PE 058751




JANEIRO 2022



Emerson W. A. Aragão
Engenheiro Ambiental
CREA-PE 058751



JANEIRO 2022




Emerson W. A. Aragão
Engenheiro Ambiental
CREA-PE 058751



JANEIRO 2022




~~Emerson W. A. Aragão~~
Engenheiro Ambiental
CREA-PE 058751

JANEIRO 2022



Emerson W. A. Aragão
Engenheiro Ambient
CREA-PE 058751

JANEIRO 2022




Emerson *[Signature]* A. Aragão
Engenheiro Ambiental
CREA-PE 058751

[Signature]

JANEIRO 2022




Emerson W. A. Aragão
Engenheiro Ambiental
CREA-PE 058751




JANEIRO 2022





Emerson V. A. Aragão
Engenheiro Ambiental
CREA-PE 058751



JANEIRO 2022




Emerson W. A. Aragão
Engenheiro Ambiental
CREA-PE 058751



JANEIRO 2022




Emerson W. Aragão
Engenheiro Ambiental
CREA-PE 058751

JANEIRO 2022



Emerson A. Aragão
Engenheiro Ambiental
CREA-PE 058751

JANEIRO 2022




Emerson W. A. Aragão
Engenheiro Ambiental
CREA/PE 058751



JANEIRO 2022




Emerson V. A. Aragão
Engenheiro Ambiental
CREA-PE 058751



ANEXO III- PLANILHAS DE MEDIÇÃO





Boletim de Medição - nº 012/2021

Objeto: Contratação de empresa de engenharia ambiental para realização dos serviços de Operação da Limpeza Urbana e Destinação Final de Resíduos Sólidos do Município de Gravata/PE.

Valor Inicial do Contrato:	R\$ 9.184.429,31	Medições Anteriores:	R\$ 5.980.403,87
Valor(es) do(s) Aditivo(s):	R\$ 233.145,30	Esta Medição:	R\$ 709.998,77
Valor(es) Reequilíbrio e Reajuste(s):	R\$ 1.026.684,79	Valor Medido Acumulado:	R\$ 7.690.402,64
Valor Final do Contrato com reajuste após o aditivo de prazo:	R\$ 10.444.259,40	Saldo do Contrato:	R\$ 1.753.856,76

Empresa: Via Ambiental Engenharia e Serviços S/A
 Contrato nº: 014/2018
 Ordem de Serviço nº: 001/2021
 Período de Execução s/ Termo Aditivo:
 29/01/2018 a 29/01/2019
 7º Termo Aditivo:
 30/01/2021 a 29/01/2022
 Período Medido:
 29/12/2021 a 31/01/2022



Item	Discriminação	Unidade	Contrato	Quantidade		Saldo	Unitário	Total	
				Executado					
				Este BM.	Até este BM.				
1	Varição manual de vias pavimentadas e logradouros públicos	km	15.930,60	1.144,20	11.550,80	4.379,80	107,62	123.136,26	
2	Capinação manual, raspagem de linha d'água e passeros de vias urbanas pavimentadas	km	275,04	25,26	133,92	141,12	1.356,68	34.269,61	
3	Pintura de meio fio em cal de vias urbanas pavimentadas	km	275,04	22,93	109,90	165,14	404,46	9.274,29	
4	Equipe de serviços complementares	homem	187,00	15,00	164,00	23,00	4.157,09	62.356,38	
5	Implantação, manutenção e reposição de contêineres de 1.000 litros	unidade	300,00	24,00	264,00	36,00	314,85	7.546,75	
6	Coleta e transporte de resíduos domiciliares, contêinerizados, comerciais e varrição de feiras livres	ton.	27.824,79	2.542,93	24.367,44	3.457,35	128,73	327.361,41	
7	Coleta e transporte de resíduos volumosos	ton.	8.948,05	-	47,22	8.900,83	82,94	-	
8	Operação de aterro sanitário	ton.	41.208,72	2.701,81	29.675,72	11.533,00	36,04	97.365,61	
9	Execução de drenagem de chorume	m	3.600,00	-	192,00	3.408,00	59,34	-	
10	Execução de drenagem de águas pluviais	m	360,00	2,00	16,00	344,00	217,28	434,56	
11	Administração Local	m	2.400,00	23,00	169,00	2.231,00	98,77	2.271,65	
12	Obra de Engenharia no Aterro Sanitário - Locação de Escavadeira Hidráulica	equipe	12,00	1,00	11,00	1,00	45.872,25	45.872,25	
13	Obra de Engenharia no Aterro Sanitário - Locação de Rolo Compactador	diária	24,00	-	-	24,00	2.031,36	-	
14	Obra de Engenharia no Aterro Sanitário - Locação de Caminhão Basculante Tracado	diária	24,00	-	-	24,00	1.142,64	-	
15	Recirculação Interna de Chorume - Locação de Caminhão Pipa	diária	24,00	-	-	24,00	1.029,16	-	
16	Coleta e Tratamento Externo de Chorume em Estação de Tratamento Licenciada	mês	24,00	-	-	24,00	6.590,00	-	
17		m³	427,85	-	-	427,85	110,46	-	
Gravata, 01 de fevereiro de 2022.							TOTAL	R\$	709.998,77

Percentual do Valor Total Executado: 6,80%
 Até este BM: 73,63%

Fiscalização Prefeitura
 Emerson M.A. Aragão
 Engenheiro Ambiental
 CREA-PE 058751

Secretário Prefeitura
 Natan Alves de Oliveira

Via Ambiental Eng. e Serv. S/A
 CNPJ: 09.568.134/0001-05

INFORME MENSAL - VARRIÇÃO

PERÍODO: 29/12/2021 e 31/01/2022

DIAS CORRIDOS: 34

REVISÃO: 1

ITEM	LOGRADOURO	EXTENSÃO (m)	FREQUENCIA	FACTOR	TURNO	EXTENSÃO PONDERADA (m)	EXTENSÃO PONDERADA MENSAL(m)	OBSERVAÇÕES
1	RUA SANTO AMARO	277,00	1D	0,877261				
2	TRAVESSA SANTO AMARO	89,00	1D	0,877261	DIURNO	243,00	8.262,04	
3	RUA VEREIAS TORRES	300,00	1D	0,877261	DIURNO	78,08	3.654,59	
4	RUA DR SILVA JARDIM	94,00	1D	0,877261	DIURNO	263,18	8.346,06	
5	RUA PADRE DIOGO FEIJÓ	65,00	1D	0,877261	DIURNO	82,66	2.803,73	
6	RUA ALUIZIO RIBEIRO DE BRITO	83,00	1D	0,877261	DIURNO	57,82	1.598,75	
7	AV RUI BARBOSA	235,00	1D	0,877261	DIURNO	72,81	2.475,63	
8	RUA PEDRO JOAQUIM DE SOUZA	225,00	1D	0,877261	DIURNO	206,16	7.009,32	
9	RUA DAS MORENAS	88,63	1D	0,877261	DIURNO	197,28	6.711,05	
10	RUA DAS CEREJAS	67,38	1D	0,877261	DIURNO	77,75	2.643,56	
11	PRAÇA PEDRO JOAQUIM DE SOUZA	170,00	1D	0,877261	DIURNO	59,11	3.000,79	
12	PRAÇA ANÃO LINS DE SOUZA	219,00	1D	0,877261	DIURNO	156,15	5.309,18	
13	PRAÇA RUI BARBOSA	141,00	1D	0,877261	DIURNO	192,12	6.532,09	
14	RUA JOÃO PAULINO DE CARVALHO	167,00	1D	0,877261	DIURNO	123,69	4.205,59	
16	JOÃO ROBERTO REGALADO	260,00	1D	0,877261	DIURNO	162,13	4.821,95	
17	RUA JOSÉ BONIFÁCIO	87,80	1D	0,877261	DIURNO	228,09	7.754,99	
18	RUA DUQUE DE CARIAS	146,00	1D	0,877261	DIURNO	76,32	2.594,94	
19	RUA JOAQUIM NABUCO	356,00	1D	0,877261	DIURNO	128,08	4.354,72	
20	RUA TOMÉ DE SOUZA	100,00	1D	0,877261	DIURNO	312,30	10.618,37	
21	AV. JOAQUIM ENRIK	949,00	1D	0,877261	DIURNO	87,73	2.982,69	
22	RUA CORONEL ESTEVÃO CAMARA	97,00	1D	0,877261	DIURNO	832,52	28.305,70	
23	RUA SÉRGIO LOUREÇO	210,00	1D	0,877261	DIURNO	85,09	2.890,21	
24	RUA PRESIDENTE JOÃO PESSOA	273,00	1D	0,877261	DIURNO	184,22	6.263,64	
25	TRAV. PRESIDENTE JOÃO PESSOA	54,80	1D	0,877261	DIURNO	239,49	8.142,74	
26	RUA SÃO JOSÉ	241,00	1D	0,877261	DIURNO	48,87	1.634,51	
27	RUA DA ESTACÃO	138,00	1D	0,877261	DIURNO	211,42	7.188,28	
28	RUA DR. POSSIDÔNIO DO REGO BARROS	57,14	1D	0,877261	DIURNO	118,81	4.026,63	
29	RUA CORDEIRO FRANCISCO BEZERRA DE CARVALHO	547,00	1D	0,877261	DIURNO	50,13	1.704,31	
30	RUA TENENTE OLETO CAMPELO	296,00	1D	0,877261	DIURNO	479,86	16.315,30	
31	PRAÇA RUIZELIO MORAES	71,00	1D	0,877261	DIURNO	259,67	8.828,75	
32	RUA SETE DE SETEMBRO	554,00	1D	0,877261	DIURNO	62,39	2.111,71	
33	RUA MONTE CASTELO	119,00	1D	0,877261	DIURNO	486,00	16.524,09	
34	RUA HELDA GONZALES	129,00	1D	0,877261	DIURNO	180,89	3.430,89	
35	RUA INSULTOR AMARILY DE MENEZES	1255,00	1D	0,877261	DIURNO	121,94	4.145,84	
36	AV. FELIX SOBRINHO	223,00	1D	0,877261	DIURNO	1.188,96	37.639,73	
37	AV. AGAMENON MAGALHÃES	460,00	1D	0,877261	DIURNO	195,63	6.651,39	
38	RUA DO PRADO	294,00	1D	0,877261	DIURNO	402,24	13.720,36	
39	RUA MARCEVAL FLOREANO PEIXOTO	453,00	1D	0,877261	DIURNO	257,91	8.789,10	
40	AV. DANTAS BARRETO	144,00	1D	0,877261	DIURNO	432,69	14.704,65	
41	RUA SANTO ANTONIO	437,00	1D	0,877261	DIURNO	126,33	4.295,07	
42	RUA IZALTINO PÓGGI	322,00	1D	0,877261	DIURNO	383,36	13.034,24	
43	RUA SÃO JOÃO	128,00	1D	0,877261	DIURNO	282,48	9.684,25	
44	TRAV. SÃO JOÃO	92,00	1D	0,877261	DIURNO	116,63	4.026,63	
45	RUA SÃO FERNANDO	341,00	1D	0,877261	DIURNO	40,71	2.744,07	
46	RUA QUINTINO BOCAIUNA	645,00	3S	0,449562	DIURNO	272,83	9.376,16	
47	RUA DO NORTE	617,00	1D	0,877261	DIURNO	290,16	9.865,47	
48	PRAÇA DA RUA DO NORTE	59,00	1D	0,877261	DIURNO	543,22	18.483,18	
49	RUA MARCELO DE NASSAU	466,00	1D	0,877261	DIURNO	51,76	1.759,79	
50	RUA MANOEL CASTORI DA ROSA	402,00	1D	0,877261	DIURNO	608,80	13.899,32	
51	AV. AGAMENON MAGALHÃES	97,00	1D	0,877261	DIURNO	352,64	11.990,40	
52					DIURNO	65,09	2.803,21	

PERÍODO: 29/12/2021 e 31/01/2022
DIAS CORRIDOS: 34
REVISÃO: 1

ITEM	LOGRADOURO	EXTENSÃO (m)	FREQUENCIA	FATOR	TURNO	EXTENSÃO PONDERADA (m)	EXTENSÃO PONDERADA MENSAL(m)	OBSERVAÇÕES
52	RUA SÃO FRANCISCO DE ASSIS	129,00	1D	0,877261	DIURNO	113,17	3.847,67	
53	RUA SÃO VICENTE DE PAULA	270,00	1D	0,877261	DIURNO	236,86	8.053,26	
54	RUA PADRE JOAQUIM CAVALANTE	290,00	1D	0,877261	DIURNO	254,41	8.649,79	
55	RUA LOURENÇO CORREIA DE MELO	407,80	1D	0,877261	DIURNO	357,05	12.139,54	
56	RUA SÃO PAULO	151,00	1D	0,877261	DIURNO	132,47	4.503,86	
57	RUA NICOLAU CORREIA TEIXEIRA	107,00	1D	0,877261	DIURNO	93,07	3.131,48	
58	RUA MARQUEZ DE POMBALE	110,00	1D	0,877261	DIURNO	96,50	3.280,26	
59	RUA CORONEL ESTEVÃO CAMARGA	812,00	1D	0,877261	DIURNO	710,71	2.406,88	
60	RUA FELIPE CAMARÃO	50,00	1D	0,877261	DIURNO	43,86	1.491,14	
61	ÓZBES LUIS CALDAS	50,00	1D	0,877261	DIURNO	43,86	1.491,14	
62	AV. AZAMENON MANAÍAS	254,00	1D	0,877261	DIURNO	222,21	7.725,16	
63	RUA QUINZE DE NOVEMBRO	150,00	1D	0,877261	DIURNO	131,59	4.474,03	
64	RUA CORNELHEIRO MANOEL RODRIGUES ALVES	282,00	1D	0,877261	DIURNO	247,39	8.411,18	
65	RUA SEBASTIÃO PINTO DE BARROS	165,00	1D	0,877261	DIURNO	144,75	4.921,43	
66	RUA DUARTE COELHO	309,00	1D	0,877261	DIURNO	271,07	9.216,50	
67	RUA VICENTE SOARES DA SILVA	270,00	1D	0,877261	DIURNO	236,86	8.053,26	
68	TRAV. VICENTE SOARES DA SILVA	161,00	1D	0,877261	DIURNO	141,24	4.803,13	
69	RUA AUGUSTO S. HOLANDA	78,00	1D	0,877261	DIURNO	68,43	2.326,50	
70	RUA JOÃO FLORENCIO DO NASCIMENTO	167,00	1D	0,877261	DIURNO	146,50	4.981,09	
71	RUA SEVERINA LIMA DA SILVA	79,00	1D	0,877261	DIURNO	69,30	2.356,32	
72	RUA JOSÉ GONÇALVES DE MELO	306,00	1D	0,877261	DIURNO	268,44	9.127,02	
73	TRAV. JOSÉ GONÇALVES DE MELO	53,00	1D	0,877261	DIURNO	46,49	1.580,82	
74	RUA SÃO DOMINGOS	221,00	1D	0,877261	DIURNO	193,87	6.591,74	
75	RUA 25 DE DEZEMBRO	274,00	1D	0,877261	DIURNO	240,37	8.172,56	
76	RUA SANTA CECÍLIA	97,00	1D	0,877261	DIURNO	85,09	2.893,21	
77	RUA LAMARTINE FARIAS DE CASTRO	435,00	1D	0,877261	DIURNO	381,61	12.974,69	
78	RUA QUINZE DE NOVEMBRO	1642,00	35	0,449862	DIURNO	728,67	25.114,90	
79	RUA PADRE CICERO	544,77	35	0,449862	DIURNO	245,07	8.332,42	
80	RUA BELO HORIZONTE	95,30	35	0,449862	DIURNO	42,87	1.457,64	
81	RUA ALCIDES MELO	126,00	35	0,449862	DIURNO	56,68	1.927,21	
82	RUA SÃO DIMAS	185,00	35	0,449862	DIURNO	83,23	2.817,82	
83	RUA MIGUEL BENTO	376,00	35	0,449862	DIURNO	169,15	5.751,04	
84	RUA CORNELHEIRO LAURINDO GOMES DA SILVA	237,48	35	0,449862	DIURNO	106,83	3.632,33	
85	1ª TRAV. PADRE CICERO	75,00	35	0,449862	DIURNO	33,74	1.147,15	
86	RUA JOAQUIM JUSTINO ROCHA	170,36	35	0,449862	DIURNO	76,04	2.605,71	
87	RUA LUIZ FRANCILINO DE SOUZA	88,00	35	0,449862	DIURNO	39,59	1.345,99	
88	RUA BASMELINO CORRÊA DE MELO	138,00	35	0,449862	DIURNO	60,28	2.049,57	
89	RUA JÚLIO DEMÉTRIO	478,00	35	0,449862	DIURNO	215,03	7.311,16	
90	RUA SEBASTIÃO PINTO DE BARROS	147,00	35	0,449862	DIURNO	66,13	2.248,41	
91	RUA JOAQUIM SOUTO MAIOR	388,00	35	0,449862	DIURNO	173,95	5.812,22	
92	RUA SANTA INÊS	282,00	35	0,449862	DIURNO	126,87	4.289,65	
93	RUA JOÃO FERREIRA DA SILVA	193,37	35	0,449862	DIURNO	86,59	2.957,65	
94	RUA ESTUDANTE PAULO ROBERTO	192,36	35	0,449862	DIURNO	86,54	2.942,21	
95	RUA OTILIA DE MORAES	143,00	35	0,449862	DIURNO	64,33	2.187,23	
96	RUA OLAVO BILAC	297,90	35	0,449862	DIURNO	134,01	4.556,47	
97	RUA DAS CALÇADAS	76,64	35	0,449862	DIURNO	34,48	1.172,23	
98	RUA DAS ROSAS	181,00	35	0,449862	DIURNO	81,43	2.768,45	
99	RUA MATEUS FERREIRA DE MOURA	556,00	35	0,449862	DIURNO	250,12	8.504,19	
100	RUA DA ESPERANÇA	748,00	35	0,449862	DIURNO	332,90	11.318,53	
101	RUA NYMPHIA DIDIER	192,74	35	0,449862	DIURNO	86,71	2.930,30	

PERÍODO: 29/12/2021 e 31/01/2022

DIAS CORRIDOS: 34

REVISÃO: 1

ITEM	LOGRADOURO	EXTENSÃO (m)	FREQUENCIA	FATOR	TURNO	EXTENSÃO PONDERADA (m)	EXTENSÃO PONDERADA MENSAL(m)	OBSERVAÇÕES
102	RUA REGIS VELHO	340,00	35	0,449862	DIURNO	152,95	5.200,40	
103	RUA PRINCESA IZABEL	185,00	35	0,449862	DIURNO	83,22	2.829,63	
104	RUA SETE SETEMBRO	156,00	35	0,449862	DIURNO	70,18	2.386,07	
105	RUA DO CRUZEIRO	374,00	35	0,449862	DIURNO	168,25	5.720,45	
106	RUA DO ALECRIM	245,00	35	0,449862	DIURNO	110,22	3.747,35	
107	PIAÇA DO ALTO DO CRUZEIRO	247,00	35	0,449862	DIURNO	111,12	3.777,94	
108	RUA SÃO PEDRO	425,00	35	0,449862	DIURNO	191,19	6.500,51	
109	RUA 11 DE MARÇO	46,00	35	0,449862	DIURNO	17,44	611,84	
110	RUA FISCAL TITO PINTO MARQUES	104,00	35	0,449862	DIURNO	46,79	1.590,71	
111	RUA 14 DE JULHO	158,00	35	0,449862	DIURNO	71,08	2.416,66	
112	RUA MONTE CASTELO	114,00	35	0,449862	DIURNO	51,28	1.747,67	
113	RUA CAPITÃO URBANO ALEXANDRINO	87,00	35	0,449862	DIURNO	39,14	1.330,69	
114	RUA FELINTO DE FARIAS CASTRO	290,00	35	0,449862	DIURNO	130,46	4.435,64	
115	RUA DA SOLEDADE	200,00	35	0,449862	DIURNO	89,97	3.059,06	
116	RUA INACIO JOSÉ DA SILVA	116,00	35	0,449862	DIURNO	52,18	1.774,26	
117	TRAV. INACIO JOSÉ DA SILVA	100,00	35	0,449862	DIURNO	44,99	1.529,53	
118	RUA CARAMURU	247,00	35	0,449862	DIURNO	111,12	3.777,94	
119	RUA NATURALISTA FARIAS NEVES	470,00	35	0,449862	DIURNO	211,44	7.188,79	
120	RUA COMENDADOR MIGUEL GASTÃO DE OLIVEIRA	484,00	35	0,449862	DIURNO	217,73	7.402,93	
121	RUA PREFEITO JOSÉ ALVES VARELA	270,00	35	0,449862	DIURNO	121,46	4.129,73	
122	RUA ANTONIO AVELINO DO REGO BARROS	492,00	35	0,449862	DIURNO	221,33	7.525,29	
123	RUA MARECHAL DEODORO DA FONSECA	150,00	35	0,449862	DIURNO	67,48	2.294,30	
124	RUA ESTACIO DE SÁ	213,00	35	0,449862	DIURNO	95,82	3.257,98	
125	RUA DOM PEDRO 2º	130,00	35	0,449862	DIURNO	58,48	1.988,39	
126	RUA 25 DE ABRIL	235,00	35	0,449862	DIURNO	105,72	3.594,40	
127	RUA DR. POSSIDONIO DO REGO BARROS	264,00	35	0,449862	DIURNO	118,76	4.037,96	
128	RUA GONÇALVES DIAS	128,00	35	0,449862	DIURNO	57,38	1.937,80	
129	TRAV. GONÇALVES DIAS	35,00	35	0,449862	DIURNO	15,75	535,34	
130	RUA PREFEITO JOSÉ GOMES DE ANDRADE	320,00	35	0,449862	DIURNO	143,96	4.894,50	
131	RUA CONSELHEIRO PAULINO GOMES DO NASCIMENTO	326,00	35	0,449862	DIURNO	146,66	4.986,27	
132	RUA TENENTE CLETO CAMPELO	296,00	1N	0,877261	NOTURNO	259,67	8.828,75	
133	PIAÇA RODOLFO MORAES	71,00	1N	0,877261	NOTURNO	62,29	2.117,71	
134	AV. FELIX SOBRINHO	282,00	1N	0,877261	NOTURNO	247,39	8.411,18	
135	RUA PEDRO JOAQUIM DE SOUZA	225,00	1N	0,877261	NOTURNO	197,38	6.711,05	
136	TRAVESSA OLAVES	162,00	1N	0,877261	NOTURNO	142,12	4.831,95	
137	RUA HILDA GONZALES	157,00	1N	0,877261	NOTURNO	137,73	4.682,82	
138	RUA SETE DE SETEMBRO	345,00	1N	0,877261	NOTURNO	299,65	10.252,18	
139	RUA SÃO JOSÉ	241,00	1N	0,877261	NOTURNO	211,42	7.188,28	
140	RUA SANTO AMARO	277,00	1N	0,877261	NOTURNO	243,00	8.262,04	
141	TRAV. SANTO AMARO	89,00	1N	0,877261	NOTURNO	78,08	2.654,59	
142	RUA VEREAZOLLIAS TORRES	300,00	1N	0,877261	NOTURNO	263,18	8.948,06	
143	RUA DAS MORENAS	88,63	1N	0,877261	NOTURNO	77,75	2.643,54	
144	RUA DAS CRIOLAS	67,38	1N	0,877261	NOTURNO	59,11	2.069,72	
145	RUA SILVA JARDIM	94,00	1N	0,877261	NOTURNO	82,46	2.803,73	
146	RUA ALUIZIO RIBEIRO DE BRITO	83,00	1N	0,877261	NOTURNO	72,81	2.475,63	
147	AV. RUI BARBOSA	235,00	1N	0,877261	NOTURNO	206,16	7.089,32	
148	PIAÇA ARAÚJO LINS DE ANDRADE	219,00	1N	0,877261	NOTURNO	192,12	6.532,89	
149	PIAÇA RUI BARBOSA	141,00	1N	0,877261	NOTURNO	123,69	4.205,59	
150	PIAÇA PEDRO JOAQUIM DE SOUZA	178,00	1N	0,877261	NOTURNO	156,15	5.309,18	
151	RUA DR. AMAURY DE MEDEIROS	393,00	1N	0,877261	NOTURNO	344,76	11.721,96	

PERÍODO: 29/12/2021 e 31/01/2022

DIAS CORRIDOS: 34

REVISÃO: 1

ITEM	LODRADOURO	EXTENSÃO (m)	FREQUENCIA	FATOR	TURNO	EXTENSÃO PONDERADA (m)	EXTENSÃO PONDERADA MENSAL(m)	OBSERVAÇÕES
152	RUA JOÃO PALLINO DE CARVALHO	162,00	1N	0,877261	NOTURNO	142,12	4.031,95	
153	RUA JOSÉ BONIFÁCIO	87,00	1N	0,877261	NOTURNO	76,32	2.594,94	
154	RUA DUQUE DE CAXIAS	146,00	1N	0,877261	NOTURNO	128,08	4.354,72	
155	RUA JOAQUIM NABUCCO	356,00	1N	0,877261	NOTURNO	312,30	10.618,37	
156	RUA TOMÉ DE SOUZA	100,00	1N	0,877261	NOTURNO	87,73	2.982,69	
157	RUA JOÃO NORBERTO REGALADO	140,00	1N	0,877261	NOTURNO	122,02	4.175,76	
158	RUA CONDESSA TEOFILO MACIEL	44,00	1N	0,877261	NOTURNO	38,60	1.312,38	
159	RUA JOAQUIM SOUTO MAIOR	66,00	1N	0,877261	NOTURNO	57,80	1.926,76	
160	RUA 15 DE NOVEMBRO	135,00	1N	0,877261	NOTURNO	118,43	4.036,03	
161	RUA LAMARINE FARIAS DE CASTRO	435,00	1N	0,877261	NOTURNO	381,63	12.974,69	
162	AV. ADAMTEIN MADALHÃS	816,00	1N	0,877261	NOTURNO	715,88	24.338,73	
163	RUA DUARTE COELHO	309,00	1N	0,877261	NOTURNO	271,07	9.216,50	
164	RUA DO PRADO	294,00	1N	0,877261	NOTURNO	257,01	8.768,10	
165	RUA QUINTINO SOCARUVA	646,00	1N	0,877261	NOTURNO	565,83	19.238,33	
166	RUA MANOEL CASTOR LIA ROSA	402,00	1N	0,877261	NOTURNO	352,66	11.990,40	
167	RUA SÃO VICENTE DE PAULA	270,00	1N	0,877261	NOTURNO	236,86	8.053,26	
168	RUA SÃO FRANCISCO DE ASSIS	129,00	1N	0,877261	NOTURNO	113,17	3.887,67	
169	RUA MAURICIO DE NASSAU	466,00	1N	0,877261	NOTURNO	408,80	13.899,32	
170	RUA DO NORTE	617,00	1N	0,877261	NOTURNO	541,27	18.403,16	
171	RUA PADRE JOAQUIM CAVALCANTE	290,00	1N	0,877261	NOTURNO	254,41	8.649,79	
172	RUA SERGIO LORITO	250,00	1N	0,877261	NOTURNO	219,32	7.456,72	
173	RUA FELIPE CAMARÃO	50,00	1N	0,877261	NOTURNO	43,86	1.491,34	
174	RUA SÃO PAULO	151,00	1N	0,877261	NOTURNO	132,47	4.503,86	
175	RUA NICOLAU CORREIA TEIXEIRA	107,00	1N	0,877261	NOTURNO	93,67	3.191,46	
176	RUA LOURENÇO CORREIA DE MELO	160,00	1N	0,877261	NOTURNO	140,36	4.772,30	
177	RUA PADRE ANCHIETA	37,00	1N	0,877261	NOTURNO	32,46	1.103,59	
178	RUA VIDAL DE NEGREIROS	60,00	1N	0,877261	NOTURNO	52,64	1.789,63	
179	RUA PRESIDENTE JOÃO PESSOA	273,00	1N	0,877261	NOTURNO	239,49	8.142,74	
180	RUA NETOS VELHO	340,00	1N	0,877261	NOTURNO	298,27	10.141,14	
181	RUA PRINCESA ISABEL	298,00	1N	0,877261	NOTURNO	261,42	8.888,41	
182	AVENIDA JOAQUIM DIDIER	949,00	1N	0,877261	NOTURNO	832,52	28.365,70	
183	RUA OZBES LUIS CALDAS	50,00	1N	0,877261	NOTURNO	43,86	1.491,34	
TOTAL MENSAL (km)						1.144,20		

Emerson A. Aragão
Engenheiro Ambiental
CREA-PE 058751

JANEIRO 2022

SEMANA	DATA	LOGRADOURO	EXTENSÃO (m)	NÚMERO DE FUNCIONÁRIOS	OBSERVAÇÕES
5ª SEMANA	29/12/2021	PERIMETRAL (JUCÁ)	195,0	7	
5ª SEMANA	30/12/2021	PERIMETRAL (JUCÁ)	210,0	7	
5ª SEMANA	30/12/2021	RUA BENEDITA FONSECA	182,0	7	
5ª SEMANA	31/12/2021	PERIMETRAL (JUCÁ)	85,0	7	DA CASA DE N° 20 A CASA DE N° 106
5ª SEMANA	31/12/2021	RUA WALDEMAR RÉGIS	163,0	7	
1ª SEMANA	03/01/2022	PERIMETRAL (JUCÁ)	370,0	7	DA CASA DE N° 106 ATÉ O CURTUME
1ª SEMANA	03/01/2022	RUA ANTÔNIO SIQUEIRA CAMPOS	132,0	7	
1ª SEMANA	04/01/2022	PERIMETRAL (JUCÁ)	472,0	7	DO CURTUME ATÉ A CADEIA PÚBLICA
1ª SEMANA	05/01/2022	RUA JOÃO PESSOA	263,0	7	
1ª SEMANA	05/01/2022	AVENIDA JOAQUIM DIDIER	452,0	7	DO CHALÉ AVENIDA ATÉ A QUADRA DO PDVO
1ª SEMANA	05/01/2022	RUA ALFREDO AUGUSTO	121,0	7	
1ª SEMANA	05/01/2022	RUA CLETO CAMPELO	527,0	7	
1ª SEMANA	05/01/2022	TRAVESSA JOÃO PESSOA	52,0	7	
1ª SEMANA	06/01/2022	LINHA FÉRREA	290,0	7	
1ª SEMANA	06/01/2022	AVENIDA FÉLIX SOBRINHO	220,0	7	
1ª SEMANA	06/01/2022	RUA VEREADOR ELIAS TORRES	307,0	7	
1ª SEMANA	06/01/2022	RUA RUI BARBOSA	230,0	7	
1ª SEMANA	06/01/2022	RUA MANOEL CASTOR DA ROSA	240,0	7	
1ª SEMANA	06/01/2022	RUA MAURÍCIO DE NARSAU	180,0	7	
1ª SEMANA	07/01/2022	LINHA FÉRREA	270,0	7	
1ª SEMANA	08/01/2022	RUA CORONEL ESTEVAM CÂMARA	373,0	7	
1ª SEMANA	08/01/2022	RUA NORBERTO REGALADO	130,0	7	
1ª SEMANA	08/01/2022	RUA IZALTINO POGGI	318,0	7	
1ª SEMANA	08/01/2022	LINHA FÉRREA	118,0	7	
1ª SEMANA	08/01/2022	RUA PADRE JOAQUIM CAVALCANTE	305,0	7	
2ª SEMANA	11/01/2022	PERIMETRAL (JUCÁ)	1.672,0	7	DA CADEIA PÚBLICA ATÉ O BARRACO DE LONA AZUL
2ª SEMANA	12/01/2022	PERIMETRAL (PORTA FLORADA)	1.100,0	7	
2ª SEMANA	12/01/2022	PERIMETRAL (PORTA FLORADA)	3.907,0	7	
2ª SEMANA	13/01/2022	PERIMETRAL (PORTA FLORADA)	249,0	7	DO PONTILHÃO ATÉ A CASA DE N° 27
2ª SEMANA	13/01/2022	AVENIDA CÍCERO BATISTA DE OLIVEIRA	300,0	7	
2ª SEMANA	14/01/2022	PERIMETRAL (PORTA FLORADA)	650,0	7	
2ª SEMANA	14/01/2022	AVENIDA CÍCERO BATISTA DE OLIVEIRA	260,0	7	
2ª SEMANA	15/01/2022	PERIMETRAL (PORTA FLORADA)	730,0	7	
2ª SEMANA	15/01/2022	AVENIDA CÍCERO BATISTA DE OLIVEIRA	104,0	7	
2ª SEMANA	15/01/2022	RUA JACINTO DE ARAÚJO	312,0	7	
3ª SEMANA	17/01/2022	PERIMETRAL (PORTA FLORADA)	327,0	7	
3ª SEMANA	17/01/2022	RUA CALINA GUSMÃO	899,0	7	
3ª SEMANA	17/01/2022	RUA BELO JARDIM	340,0	7	
3ª SEMANA	18/01/2022	PERIMETRAL (PORTA FLORADA)	100,0	7	DA CASA DE N° 27 ATÉ A CASA DE N° 80

JANEIRO 2022

SEMANA	DATA	LOGRADOURO	EXTENSÃO (m)	NÚMERO DE FUNCIONÁRIOS	OBSERVAÇÕES
3ª SEMANA	18/01/2022	RUA MANOEL RIBEIRO ALVES	467,0	7	
3ª SEMANA	18/01/2022	RUA AVELINO COSME DA SILVA	179,0	7	
3ª SEMANA	19/01/2022	RUA MANOEL FERREIRA DE LIRA	185,0	7	
3ª SEMANA	19/01/2022	RUA ANDRELINA COSME E SILVA	240,0	7	
3ª SEMANA	19/01/2022	RUA MANOEL RIBEIRO ALVES	470,0	7	
3ª SEMANA	19/01/2022	RUA CARPINA	180,0	7	
3ª SEMANA	19/01/2022	RUA SANTA CATARINA	180,0	7	
3ª SEMANA	19/01/2022	RUA JOAQUIM SABINO COELHO	350,0	7	
3ª SEMANA	19/01/2022	AVENIDA CÍCERO BATISTA DE OLIVEIRA	300,0	7	
3ª SEMANA	20/01/2022	RUA JOAQUIM SABINO COELHO	400,0	7	
3ª SEMANA	20/01/2022	RUA PEDRO MARTINIANO LINS	325,0	7	
3ª SEMANA	20/01/2022	RUA MARIA OLINDINA CRUZ	179,0	7	
3ª SEMANA	20/01/2022	RUA COLINA GUMBÃO DE TAVARES	350,0	7	
3ª SEMANA	20/01/2022	TRAVESSA ANDRELINA COSME E SILVA	175,0	7	
3ª SEMANA	20/01/2022	TRAVESSA PEDRO MARTINIANO LINS	175,0	7	
3ª SEMANA	20/01/2022	AVENIDA CÍCERO BATISTA DE OLIVEIRA	250,0	7	
3ª SEMANA	21/01/2022	RUA PEDRO MARTINIANO LINS	250,0	7	
3ª SEMANA	21/01/2022	RUA BELO JARDIM	175,0	7	
3ª SEMANA	21/01/2022	RUA BELILA ABUALHA ZARZAR	485,0	7	
3ª SEMANA	21/01/2022	RUA ANDRELINA COSME E SILVA	50,0	7	
3ª SEMANA	21/01/2022	RUA MARECHAL EDUARDO GOMES ZARZAR	175,0	7	
3ª SEMANA	21/01/2022	RUA JOSÉ TENÓRIO FILHO	100,0	7	
3ª SEMANA	21/01/2022	AVENIDA CÍCERO BATISTA DE OLIVEIRA	410,0	7	
4ª SEMANA	24/01/2022	AVENIDA CÍCERO BATISTA DE OLIVEIRA	359,0	7	ENTRADA DO HOTEL CASA GRANDE ATÉ O ENCANTUS HOTEL
4ª SEMANA	25/01/2022	AVENIDA CÍCERO BATISTA DE OLIVEIRA	284,0	7	DO ENCANTUS HOTEL ATÉ A CANÇÃO NOVA
4ª SEMANA	26/01/2022	AVENIDA CÍCERO BATISTA DE OLIVEIRA	300,0	7	DA CANÇÃO NOVA ATÉ A CASA DE N° 4463
4ª SEMANA	27/01/2022	AVENIDA CÍCERO BATISTA DE OLIVEIRA	317,0	7	DA CASA DE N° 4463 ATÉ NILDO FLORES
4ª SEMANA	28/01/2022	AVENIDA CÍCERO BATISTA DE OLIVEIRA	244,0	7	DE NILDO FLORES ATÉ A ICASA
4ª SEMANA	29/01/2022	AVENIDA CÍCERO BATISTA DE OLIVEIRA	299,0	7	DA ICASA ATÉ O BAR DA SILVIA
4ª SEMANA	31/01/2022	AVENIDA CÍCERO BATISTA DE OLIVEIRA	309,0	7	DO BAR DA SILVIA ATÉ O RESIDENCIAL VENEZA N° 2120
TOTAL MENSAL (km):			25,26		

CO: Relatório Fotográfico e Informes Semanais



INFORME MENSAL - PINTURA DE MEIO FIO

JANEIRO 2022

SEMANA	DATA	LOGRADOURO	EXTENSÃO (m)	NÚMERO DE FUNCIONÁRIOS	OBSERVAÇÕES
5ª SEMANA	29/12/2021	RUA DR. AMAURY DE MEDEIROS	335,0	2	
5ª SEMANA	29/12/2021	TRAVESSA AMAURY DE MEDEIROS	89,0	2	
5ª SEMANA	29/12/2021	RUA EDNA PEREIRA FERREIRA	200,0	2	
5ª SEMANA	29/12/2021	RUA QUININHA MATOSO	110,0	2	
5ª SEMANA	30/12/2021	RUA DR. AMAURY DE MEDEIROS	365,0	2	
5ª SEMANA	30/12/2021	RUA GONÇALVES DIAS	128,0	2	
5ª SEMANA	30/12/2021	RUA FELINTO FARIAS CASTRO	290,0	2	
5ª SEMANA	31/12/2021	RUA DR. AMAURY DE MEDEIROS	440,0	2	
5ª SEMANA	31/12/2021	RUA EUCLIDES MORAES	120,0	2	
5ª SEMANA	31/12/2021	RUA EURICO VALOIS	320,0	2	
1ª SEMANA	03/01/2022	RUA ADJAR FRANCISCO DE ASSIS	250,0	2	
1ª SEMANA	03/01/2022	RUA CONSELHEIRO RODRIGUES ALVES	281,0	2	
1ª SEMANA	03/01/2022	RUA VÍTOR BERNARDINO DE LUCENA	600,0	2	
1ª SEMANA	04/01/2022	RUA 12 (COHAB II)	484,0	2	
1ª SEMANA	04/01/2022	RUA JOÃO FERREIRA DA SILVA	164,0	2	
1ª SEMANA	04/01/2022	RUA VIRGÍLIO VIEIRA	95,0	2	
1ª SEMANA	04/01/2022	RUA 14 DE JULHO	158,0	2	
1ª SEMANA	05/01/2022	AVENIDA JOAQUIM DIDIER	680,0	2	
1ª SEMANA	05/01/2022	RUA DOM VITAL	145,0	2	
1ª SEMANA	05/01/2022	TRAVESSA DOM VITAL	33,0	2	
1ª SEMANA	05/01/2022	RUA CARLOS DE LIMA CAVALCANTE	150,0	2	
1ª SEMANA	06/01/2022	RUA VISCONDE DE CAIRÚ	247,0	2	
1ª SEMANA	06/01/2022	RUA SANTO ANTÔNIO	437,0	2	
1ª SEMANA	06/01/2022	RUA PREFEITO ROBERTO AVELINO	451,0	2	
1ª SEMANA	07/01/2022	RUA PREFEITO ANTÔNIO REGO BARROS	492,0	2	
1ª SEMANA	07/01/2022	RUA DA ESPERANÇA	738,0	2	
1ª SEMANA	07/01/2022	TRAVESSA DA ESPERANÇA	82,0	2	
1ª SEMANA	07/01/2022	RUA JOSÉ FABIANO BEZERRA	150,0	2	
1ª SEMANA	08/01/2022	RUA COMENDADOR MIGUEL GASTÃO DE OLIVEIRA	488,0	2	
1ª SEMANA	08/01/2022	RUA JOSÉ DE AGUIAR GUSMÃO	124,0	2	
1ª SEMANA	08/01/2022	RUA SANTA INÊS	198,0	2	
1ª SEMANA	08/01/2022	RUA SANTA LUZIA	150,0	2	
2ª SEMANA	10/01/2022	RUA FISCAL TITO PINTO	104,0	2	
2ª SEMANA	10/01/2022	RUA CONSELHEIRO MANOEL CORREIA	169,0	2	
2ª SEMANA	11/01/2022	AVENIDA JOAQUIM DIDIER	676,0	2	
2ª SEMANA	11/01/2022	RUA DAS CALÇADAS	75,0	2	
2ª SEMANA	11/01/2022	RUA 12 DE OUTUBRO	324,0	2	


INFORME MENSAL - PINTURA DE MEIO FIO

JANEIRO 2022					
SEMANA	DATA	LOGRADOURO	EXTENSÃO (m)	NÚMERO DE FUNCIONÁRIOS	OBSERVAÇÕES
2ª SEMANA	12/01/2022	RUA FISCAL TITO PINTO	104,0	2	
2ª SEMANA	12/01/2022	RUA ESTUDANTE PAULO ROBERTO BEZERRA DA SILVA	176,0	2	
2ª SEMANA	12/01/2022	RUA LUIZ TOSCANO DE BRITO	232,0	2	
2ª SEMANA	13/01/2022	RUA MANOEL JOAQUIM RIBEIRO	130,0	2	
2ª SEMANA	13/01/2022	RUA DIOGO FEIJÓ	65,0	2	
2ª SEMANA	13/01/2022	RUA JOSILENE MARIA DE CARVALHO	248,0	2	
2ª SEMANA	14/01/2022	RUA SÃO JORGE	160,0	2	
2ª SEMANA	14/01/2022	RUA NYMPHA DIDIER	124,0	2	
2ª SEMANA	14/01/2022	RUA LAMARTINE FARIAS DE CASTRO	426,0	2	
2ª SEMANA	15/01/2022	RUA CONSELHEIRO JOSÉ CÉSAR DE ANDRADE	144,0	2	
2ª SEMANA	15/01/2022	RUA OLAVO BILAC	285,0	2	
2ª SEMANA	15/01/2022	RUA JOÃO FLORENTINO DO NASCIMENTO	189,0	2	
3ª SEMANA	17/01/2022	PERIMETRAL (JUCÁ)	510,0	2	
3ª SEMANA	17/01/2022	RUA MATEUS FERREIRA DE MOURA	556,0	2	
3ª SEMANA	17/01/2022	TRAVESSA MATEUS FERREIRA DE MOURA	75,0	2	
3ª SEMANA	18/01/2022	PERIMETRAL (JUCÁ)	418,0	2	
3ª SEMANA	18/01/2022	RUA JOSÉ BARBOSA DA COSTA	78,0	2	
3ª SEMANA	18/01/2022	RUA EDIVALDO PIRES DA SILVA	244,0	2	
3ª SEMANA	19/01/2022	RUA ISSUERO PAULINO GOES DO NASCIMENTO	121,0	2	
3ª SEMANA	19/01/2022	RUA OTÍLIA DE MORAES	149,0	2	
3ª SEMANA	19/01/2022	RUA HORÁCIO LUIZ DE FRANÇA	140,0	2	
3ª SEMANA	20/01/2022	RUA LUIZ GONZAGA	237,0	2	
3ª SEMANA	20/01/2022	RUA PEDRO MARCELINO BRAINY	130,0	2	
3ª SEMANA	21/01/2022	RUA PENHA BRITO	138,0	2	
3ª SEMANA	21/01/2022	RUA MANOEL HONORATO RIOS	141,0	2	
3ª SEMANA	21/01/2022	RUA ANTÔNIO DELFINO DE SOUZA	130,0	2	
3ª SEMANA	22/01/2022	RUA ANTÔNIO DIDIER	204,0	2	
3ª SEMANA	22/01/2022	RUA JOAQUIM SOUTO	366,0	2	
4ª SEMANA	24/01/2022	AVENIDA CÍCERO BATISTA DE OLIVEIRA	570,0	2	
4ª SEMANA	24/01/2022	RUA ANITA GARIBALDI	124,0	2	
4ª SEMANA	25/01/2022	AVENIDA CÍCERO BATISTA DE OLIVEIRA	550,0	2	
4ª SEMANA	25/01/2022	RUA MANOEL PAULINO DA SILVA	81,0	2	
4ª SEMANA	25/01/2022	RUA DO ALECRIM	245,0	2	
4ª SEMANA	26/01/2022	AVENIDA CÍCERO BATISTA DE OLIVEIRA	590,0	2	
4ª SEMANA	26/01/2022	RUA ABDOM ARRUDA CORREIA	80,0	2	
4ª SEMANA	26/01/2022	RUA SEBASTIÃO PINTO BARROS	200,0	2	
4ª SEMANA	27/01/2022	AVENIDA CÍCERO BATISTA DE OLIVEIRA	580,0	2	

JANEIRO 2022

SEMANA	DATA	LOGRADOURO	EXTENSÃO (m)	NÚMERO DE FUNCIONÁRIOS	OBSERVAÇÕES
4ª SEMANA	27/01/2022	RUA JARDIM SANTANA	142,0	2	
4ª SEMANA	27/01/2022	RUA VICENTE SOARES DA SILVA	324,0	2	
4ª SEMANA	28/01/2022	AVENIDA CÍCERO BATISTA DE OLIVEIRA	580,0	2	
4ª SEMANA	28/01/2022	RUA JOÃO PAULINO DE CARVALHO	194,0	2	
4ª SEMANA	28/01/2022	RUA SEBASTIÃO PINTO BARROS	122,0	2	
4ª SEMANA	29/01/2022	AVENIDA CÍCERO BATISTA DE OLIVEIRA	585,0	2	
4ª SEMANA	29/01/2022	RUA JOAQUIM BATISTA DE OLIVEIRA	653,0	2	
4ª SEMANA	29/01/2022	RUA MARIA ANITA SOARES OLIVEIRA	67,0	2	
5ª SEMANA	31/01/2022	AVENIDA CÍCERO BATISTA DE OLIVEIRA	590,0	2	
5ª SEMANA	31/01/2022	RUA PROFESSOR TEODORICO CAVALCANTI	65,0	2	
5ª SEMANA	31/01/2022	RUA LOURENÇO CORREIA DE MELO	349,0	2	
			22,93		

ANEXO: Relatório Fotográfico e Informes Semanais


 Emerson W. A. Aragão
 Engenheiro Ambiental
 CREA-PE 058751



INFORME MENSAL - SERVIÇOS COMPLEMENTARES

JANEIRO 2022

SEMANA	DATA	ORDEM DE SERVIÇO	SERVIÇO	LOCALIZAÇÃO	NÚMERO DE FUNCIONÁRIOS	OBSERVAÇÕES
5ª SEMANA	29/12/2021	5.12.21	ESCOVAÇÃO	BAIRRO MARIA AUXILIADORA	15	
5ª SEMANA	29/12/2021	5.12.21	ESCOVAÇÃO	RUA RÉGIS VELHO	15	
5ª SEMANA	30/12/2021	5.12.21	LIMPEZA	PRAÇA DA COHAB II	15	
5ª SEMANA	30/12/2021	5.12.21	LIMPEZA	PRAÇA 10	15	
5ª SEMANA	30/12/2021	5.12.21	ESCOVAÇÃO	BAIRRO MARIA AUXILIADORA	15	
5ª SEMANA	30/12/2021	5.12.21	LIMPEZA	PRAÇA DO BAIRRO NOVO	15	
1ª SEMANA	03/01/2022	1.1.22	ACABAMENTO	PERIMETRAL (JUCÁ)	15	DO BARRACO DE LONA AZUL ATÉ O LOTEAMENTO RICARDO FONSECA
1ª SEMANA	03/01/2022	1.1.22	ACABAMENTO	PERIMETRAL (JUCÁ)	15	DO LOTEAMENTO RICARDO FONSECA ATÉ A CLOROFILA
1ª SEMANA	04/01/2022	1.1.22	CATAÇÃO	BAIRRO 15 DE NOVEMBRO	15	
1ª SEMANA	04/01/2022	1.1.22	ACABAMENTO	PERIMETRAL (JUCÁ)	15	CLOROFILA ATÉ O TERRENO DE MURO BRANCO
1ª SEMANA	04/01/2022	1.1.22	ESCOVAÇÃO	AVENIDA JOAQUIM DIDIER	15	
1ª SEMANA	05/01/2022	1.1.22	ESCOVAÇÃO	AVENIDA JOAQUIM DIDIER	15	QUADRA DO POVO ATÉ A CASA DE Nº 151
1ª SEMANA	06/01/2022	1.1.22	ESCOVAÇÃO	AVENIDA JOAQUIM DIDIER	15	
1ª SEMANA	07/01/2022	1.1.22	LAVAGEM	AVENIDA JOAQUIM DIDIER	15	
1ª SEMANA	08/01/2022	1.1.22	LAVAGEM	AVENIDA JOAQUIM DIDIER	15	
2ª SEMANA	11/01/2022	2.1.22	CAPINAÇÃO	AVENIDA JOAQUIM DIDIER	15	
2ª SEMANA	11/01/2022	2.1.22	ACABAMENTO	PREDIO BOLSA FAMÍLIA	15	
2ª SEMANA	11/01/2022	2.1.22	ACABAMENTO	PERIMETRAL (JUCÁ)	15	DO TERRENO DE MURO BRANCO ATÉ A BR
2ª SEMANA	11/01/2022	2.1.22	CATAÇÃO	PERIMETRAL (JUCÁ)	15	
2ª SEMANA	11/01/2022	2.1.22	CAPINAÇÃO	HOSPITAL MUNICIPAL	15	
2ª SEMANA	12/01/2022	2.1.22	CAPINAÇÃO	DEPARTAMENTO DE TRÂNSITO	15	
2ª SEMANA	12/01/2022	2.1.22	ACABAMENTO	PERIMETRAL (JUCÁ)	15	
2ª SEMANA	12/01/2022	2.1.22	CAPINAÇÃO	HOSPITAL MUNICIPAL	15	
2ª SEMANA	13/01/2022	2.1.22	ACABAMENTO	PERIMETRAL (JUCÁ)	15	
2ª SEMANA	13/01/2022	2.1.22	ACABAMENTO	PERIMETRAL (PORTA FLORADA)	15	DA CASA DE Nº 80 ATÉ A CASA DE Nº 481
2ª SEMANA	14/01/2022	2.1.22	LIMPEZA	RUA AMAURY DE MEDEIROS	15	
2ª SEMANA	14/01/2022	2.1.22	ACABAMENTO	PERIMETRAL (JUCÁ)	15	
2ª SEMANA	15/01/2022	2.1.22	ACABAMENTO	PERIMETRAL (JUCÁ)	15	
3ª SEMANA	17/01/2022	3.1.22	LIMPEZA	PERIMETRAL (JUCÁ)	15	
3ª SEMANA	17/01/2022	3.1.22	ACABAMENTO	CEMITÉRIO	15	
3ª SEMANA	17/01/2022	3.1.22	ACABAMENTO	PERIMETRAL (JUCÁ)	15	
3ª SEMANA	17/01/2022	3.1.22	CATAÇÃO	LINHA FÉRREA	15	
3ª SEMANA	18/01/2022	3.1.22	ACABAMENTO	PERIMETRAL (PORTA FLORADA)	15	DA CASA DE Nº 481 ATÉ O AÇUDE
3ª SEMANA	18/01/2022	3.1.22	CATAÇÃO	LINHA FÉRREA	15	
3ª SEMANA	19/01/2022	3.1.22	ACABAMENTO	PERIMETRAL (PORTA FLORADA)	15	
3ª SEMANA	19/01/2022	3.1.22	CATAÇÃO	MARGENS BR 232	15	
3ª SEMANA	20/01/2022	3.1.22	ESCOVAÇÃO	PERIMETRAL (PORTA FLORADA)	15	
3ª SEMANA	21/01/2022	3.1.22	ACABAMENTO	PERIMETRAL (PORTA FLORADA)	15	

INFORME MENSAL - SERVIÇOS COMPLEMENTARES

JANEIRO 2022

SEMANA	DATA	ORDEM DE SERVIÇO	SERVIÇO	LOCALIZAÇÃO	NÚMERO DE FUNCIONÁRIOS	OBSERVAÇÕES
3ª SEMANA	22/01/2022	3.1.22	LIMPEZA	MARGENS BR 232	15	
3ª SEMANA	22/01/2022	3.1.22	ACABAMENTO	AVENIDA CÍCERO BATISTA DE OLIVEIRA	15	
4ª SEMANA	24/01/2022	4.1.22	LIMPEZA	AVENIDA CÍCERO BATISTA DE OLIVEIRA	15	RESIDENCIAL VENEZA ATÉ O POSTO ALPES
4ª SEMANA	24/01/2022	4.1.22	ACABAMENTO	AVENIDA CÍCERO BATISTA DE OLIVEIRA	15	RESIDENCIAL VENEZA ATÉ O POSTO ALPES
4ª SEMANA	24/01/2022	4.1.22	CAPINAÇÃO	PARQUE DA CIDADE	15	
4ª SEMANA	25/01/2022	4.1.22	ACABAMENTO	AVENIDA CÍCERO BATISTA DE OLIVEIRA	15	DO POSTO ALPES ATÉ A CHÁCARA ALPINA
4ª SEMANA	25/01/2022	4.1.22	LIMPEZA	AVENIDA CÍCERO BATISTA DE OLIVEIRA	15	DO POSTO ALPES ATÉ A CHÁCARA ALPINA
4ª SEMANA	25/01/2022	4.1.22	CAPINAÇÃO	PARQUE DA CIDADE	15	
4ª SEMANA	26/01/2022	4.1.22	ACABAMENTO	AVENIDA CÍCERO BATISTA DE OLIVEIRA	15	CHÁCARA ALPINA ATÉ A CASA DE N° 73
4ª SEMANA	26/01/2022	4.1.22	LIMPEZA	AVENIDA CÍCERO BATISTA DE OLIVEIRA	15	CHÁCARA ALPINA ATÉ A CASA DE N° 73
4ª SEMANA	26/01/2022	4.1.22	CAPINAÇÃO	PARQUE DA CIDADE	15	
4ª SEMANA	27/01/2022	4.1.22	LIMPEZA	AVENIDA CÍCERO BATISTA DE OLIVEIRA	15	DA CASA DE N° 73 ATÉ O RESTAURANTE BARITO
4ª SEMANA	27/01/2022	4.1.22	ACABAMENTO	AVENIDA CÍCERO BATISTA DE OLIVEIRA	15	DA CASA DE N° 73 ATÉ O RESTAURANTE BARITO
4ª SEMANA	27/01/2022	4.1.22	CAPINAÇÃO	PARQUE DA CIDADE	15	
4ª SEMANA	28/01/2022	4.1.22	ACABAMENTO	AVENIDA CÍCERO BATISTA DE OLIVEIRA	15	DO RESTAURANTE BARITO ATÉ A CASA DE N° 1466
4ª SEMANA	28/01/2022	4.1.22	LIMPEZA	AVENIDA CÍCERO BATISTA DE OLIVEIRA	15	DO RESTAURANTE BARITO ATÉ A CASA DE N° 1466
4ª SEMANA	28/01/2022	4.1.22	CAPINAÇÃO	PARQUE DA CIDADE	15	
4ª SEMANA	28/01/2022	4.1.22	CAPINAÇÃO	PRÉDIO DA SUCAN	15	
4ª SEMANA	29/01/2022	4.1.22	LIMPEZA	AVENIDA CÍCERO BATISTA DE OLIVEIRA	15	DA CASA DE N° 1466 ATÉ A SPLASH PISCINAS
4ª SEMANA	29/01/2022	4.1.22	ACABAMENTO	AVENIDA CÍCERO BATISTA DE OLIVEIRA	15	DA CASA DE N° 1466 ATÉ A SPLASH PISCINAS
4ª SEMANA	29/01/2022	4.1.22	CAPINAÇÃO	ESCALA DEVALDO BORGES	15	
4ª SEMANA	29/01/2022	4.1.22	CAPINAÇÃO	PARQUE DA CIDADE	15	
5ª SEMANA	31/01/2022	4.1.22	ACABAMENTO	AVENIDA CÍCERO BATISTA DE OLIVEIRA	15	DA SPLASH PISCINAS ATÉ A PLACA KARAWATĂ

OS: Ordens de Serviço, Relatório Fotográfico e Informes Semanais



JANEIRO 2022

ITEM	Nº CONTEINER	LOCALIZAÇÃO	ESTADO
1	C 02	CADEIA PÚBLICA	OPERATIVO
2	C 05	RUA DR. JURANDIR CORREIA DE MELO	OPERATIVO
3	C 06	RUA DR. JURANDIR CORREIA DE MELO	OPERATIVO
4	C 08	AV. ZEZINHO LAMARTINE	OPERATIVO
5	C 09	AVENIDA JOAQUIM DIDIER	OPERATIVO
6	C 10	LOTEAMENTO NOVA GRAVATÁ	OPERATIVO
7	C 12	AV. DANTAS BARRETO	OPERATIVO
8	C 14	PRAÇA RODOLFO DE MORAES	OPERATIVO
9	C 15	PRAÇA DA MATRIZ	OPERATIVO
10	C 17	RUA OLAVO BANDEIRA	OPERATIVO
11	C 19	SÍTIO CURRAL DO MEIO	OPERATIVO
12	C 22	SECRETARIA DE OBRAS	OPERATIVO
13	C 54	RUA 15 DE NOVEMBRO	OPERATIVO
14	C 58	RUA TIRADENTES	OPERATIVO
15	C 59	RUA LUCIANA NUNES	OPERATIVO
16	C 62	RUA JOAQUIM SOUTO MAIOR	OPERATIVO
17	C 65	CEMITÉRIO	OPERATIVO
18	C 69	RUA 15 DE NOVEMBRO	OPERATIVO
19	C 73	RUA JOÃO SOARES DE OLIVEIRA	OPERATIVO
20	C 16	MERCADO DE FARINHA	OPERATIVO
21	C 91	RUA EDNA PEREIRA FERREIRA	OPERATIVO
22	C 92	CRAS III	OPERATIVO
23	C 93	RUA NOSSA SENHORA DA CONCEIÇÃO	OPERATIVO
24	C 94	RUA DO MATADOURO	OPERATIVO

ESTADO: Operativo ou Parado

ANEXOS: Relatório Fotográfico

Emerson V. A. Aragão
Engenheiro Ambiental
CREA-PE 058751



INFORME MENSAL - COLETA DOMICILIAR

JANEIRO 2022

NP TICKET	DATA	HORA DE ENTRADA	HORA DE SAÍDA	PLACA VEICULO	MOTORISTA	PESO BRUTO	TARA	PESO LÍQUIDO
4126	29/12/2021	23:56:00	00:04:00	QTN6884	LUIS	18.500	11.000	7.500
4127	29/12/2021	01:02:00	01:13:00	QTN7484	MARCELO	21.570	11.080	10.490
4128	29/12/2021	01:41:00	01:50:00	QTN7924	RAFAEL	19.590	10.710	8.880
4132	29/12/2021	12:51:00	12:59:00	QTN7594	ADIVAN	20.140	10.770	9.370
4133	29/12/2021	13:10:00	13:20:00	QTN7484	RODRIGO	21.690	10.850	10.840
4134	29/12/2021	13:23:00	13:31:00	QTN7924	SANDRO	17.690	10.890	6.800
4135	29/12/2021	13:30:00	13:50:00	QTN6884	VALTER	20.070	10.740	9.330
4136	29/12/2021	13:40:00	13:52:00	KI5017	ALBERES	16.020	11.210	4.810
4141	29/12/2021	22:09:00	22:19:00	QTN7924	RAFAEL	19.570	10.890	8.680
4142	29/12/2021	22:31:00	22:41:00	QTN7484	MARCELO	19.710	11.080	8.630
4143	30/12/2021	00:22:00	00:40:00	QTN6884	LUIS	22.490	11.000	11.490
4144	30/12/2021	00:39:00	00:45:00	QTN7484	MARCELO	14.800	11.050	3.750
4145	30/12/2021	00:43:00	00:50:00	QTN7924	RAFAEL	16.180	10.900	5.280
4153	30/12/2021	12:55:00	13:03:00	QTN7484	SANDRO	19.070	10.990	8.080
4154	30/12/2021	12:56:00	13:05:00	QTN7594	ADIVAN	19.360	10.750	8.610
4155	30/12/2021	13:20:00	13:30:00	QTN7924	PEDRO	18.260	10.770	7.490
4156	30/12/2021	13:22:00	13:39:00	KI5017	ALBERES	14.890	11.040	3.850
4157	30/12/2021	13:45:00	13:54:00	QTN6884	VALTER	14.230	10.910	3.320
4159	30/12/2021	15:05:00	15:12:00	QTN7484	SANDRO	20.730	10.960	9.770
4162	30/12/2021	22:56:00	23:05:00	QTN7484	MARCELO	20.120	10.730	9.390
4163	30/12/2021	22:57:00	23:06:00	QTN7924	RAFAEL	22.110	10.810	11.300
4164	31/1/2021	00:18:00	00:30:00	QTN6884	RAFAEL	15.800	10.970	4.830
4165	31/1/2021	01:19:00	01:26:00	QTN7484	JOSE	14.500	10.760	3.740
4166	31/1/2021	01:45:00	01:53:00	QTN7924	EDUARDO	18.360	10.590	7.770
4170	31/1/2021	11:43:00	11:52:00	QTN7594	ALBERES	21.770	11.110	10.660
4171	31/12/2021	11:59:00	12:20:00	QTN7484	JOSE	15.520	10.920	4.600
4172	31/12/2021	12:41:00	12:51:00	QTN6884	ADIVAN	22.170	10.800	3.490
4173	31/12/2021	14:05:00	14:12:00	QTN7594	RODRIGO	18.820	10.950	11.180
4174	31/12/2021	14:43:00	14:52:00	QTN6884	MARCELO	20.230	10.950	7.870
4175	31/12/2021	14:56:00	15:04:00	QTN7924	RAFAEL	18.790	11.130	9.000
4177	31/12/2021	19:27:00	19:37:00	QTN7484	LUIS	19.070	10.880	7.910
4178	31/12/2021	20:23:00	20:33:00	QTN7924	MARCELO	14.390	10.980	8.690
4179	31/12/2021	20:49:00	20:59:00	QTN6884	ALBERES	14.110	11.050	3.340
4180	31/12/2021	21:33:00	21:39:00	QTN7484	SANDRO	14.370	10.840	3.530
4181	01/01/2022	09:47:00	09:54:00	QTN7924	JOSE	15.370	11.070	4.300
4182	01/01/2022	10:34:00	10:42:00	QTN7484	JOSE	14.370	10.690	5.730
4184	01/01/2022	11:56:00	12:05:00	QTN7594	JOSE	14.370	10.690	5.730

JANEIRO 2022

Nº TICKET	DATA	HORA DE ENTRADA	HORA DE SAÍDA	PLACA VEÍCULO	MOTORISTA	PESO BRUTO	TARA	PESO LÍQUIDO
4185	01/01/2022	12:10:00	12:17:00	KI15017	ALBERES	13.500	11.020	2.480
4186	01/01/2022	12:44:00	12:53:00	QTN6884	ADIVAN	20.230	10.810	9.420
4187	01/01/2022	22:04:00	22:14:00	QTN6884	LUIS	19.740	10.870	8.870
4188	01/01/2022	22:34:00	22:41:00	QTN7484	MARCELO	19.210	10.850	8.360
4189	01/01/2022	22:45:00	22:55:00	QTN7594	RAFAEL	18.720	10.780	7.940
4190	02/01/2022	11:11:00	11:13:00	QTN7594	EDUARDO	17.870	10.670	7.200
4191	02/01/2022	22:03:00	22:11:00	QTN7594	RAFAEL	16.270	10.550	5.720
4196	03/01/2022	12:24:00	12:33:00	QTN7594	RODRIGO	18.550	10.750	7.800
4197	03/01/2022	12:38:00	12:48:00	QTN6884	VALTER	20.500	10.740	9.760
4198	03/01/2022	12:47:00	12:55:00	QTN7924	PEDRO	18.320	10.670	7.650
4199	03/01/2022	13:08:00	13:17:00	QTN7484	SANDRO	19.820	11.070	8.750
4203	03/01/2022	16:57:00	17:07:00	QTN7484	RODRIGO	16.470	10.580	5.890
4205	03/01/2022	17:19:00	17:27:00	QTN7594	VALTER	18.260	10.770	7.490
4206	03/01/2022	17:35:00	17:42:00	QTN6884	VALTER	16.770	10.730	6.040
4207	03/01/2022	18:24:00	18:33:00	QTN7924	PEDRO	19.730	11.040	8.690
4208	03/01/2022	20:44:00	20:55:00	QTN7484	SANDRO	17.470	10.950	6.520
4209	03/01/2022	23:45:00	23:56:00	QTN7594	MARCELO	22.550	11.130	11.420
4210	04/01/2022	01:18:00	01:27:00	QTN7594	LUIS	18.130	10.820	7.310
4211	04/01/2022	02:16:00	02:25:00	QTN7484	RAFAEL	21.540	11.300	10.240
4212	04/01/2022	02:42:00	02:49:00	QTN6884	MARCELO	16.600	11.060	5.540
4213	04/01/2022	03:38:00	03:46:00	QTN7594	LUIS	13.500	10.890	2.610
4214	04/01/2022	08:52:00	09:02:00	QTN7924	RAFAEL	19.250	10.990	8.260
4216	04/01/2022	11:19:00	11:28:00	QTN7594	SANDRO	18.770	10.760	8.010
4217	04/01/2022	11:57:00	12:06:00	QTN7484	ADIVAN	21.240	10.970	10.270
4218	04/01/2022	12:38:00	12:46:00	QTN7924	EDUARDO	17.330	11.000	6.330
4219	04/01/2022	13:50:00	14:00:00	QTN6884	SANDRO	20.080	11.010	9.070
4222	04/01/2022	15:23:00	15:32:00	KI15017	VALTER	14.900	11.070	3.830
4223	04/01/2022	16:00:00	16:08:00	QTN6884	ALBERES	15.060	10.970	4.090
4225	04/01/2022	16:19:00	16:28:00	QTN7594	VALTER	17.610	10.810	6.800
4227	04/01/2022	16:34:00	16:43:00	QTN7924	SANDRO	13.950	10.690	3.260
4228	04/01/2022	17:21:00	17:30:00	QTN7484	EDUARDO	16.610	10.950	5.660
4230	04/01/2022	19:46:00	19:54:00	QTN7594	ADIVAN	15.880	10.760	5.120
4231	04/01/2022	22:14:00	22:23:00	QTN7924	ADIVAN	20.590	10.960	9.630
4232	04/01/2022	23:42:00	23:51:00	QTN7484	RAFAEL	21.000	11.100	9.900
4233	05/01/2022	01:03:00	01:12:00	QTN7484	MARCELO	14.720	10.900	3.820
4238	05/01/2022	11:10:00	11:19:00	QTN7924	RAFAEL	16.830	11.000	5.830
4239	05/01/2022	11:32:00	11:41:00	KI15017	ALBERES	17.090	10.670	6.420



Emerson W.S.A. Aragão
Engenheiro Ambiental
CRCA: PE 058751

INFORME MENSAL - COLETA DOMICILIAR

JANEIRO 2022

Nº TICKET	DATA	HORA DE ENTRADA	HORA DE SAÍDA	PLACA VEÍCULO	INDICADORA	PESO BRUTO	TARA	PESO LÍQUIDO
4200	05/01/2022	11:48:00	11:56:00	QTN7924	FREDRO	117.1120	10.840	6.280
4201	05/01/2022	12:29:00	12:36:00	QTN7484	EDUARDO	20.010	10.920	9.090
4204	05/01/2022	14:13:00	14:22:00	QTN6884	FRODRIGO	20.400	10.970	9.430
4205	05/01/2022	15:58:00	16:21:00	QTN7924	FREDRO	13.150	10.760	2.390
4206	05/01/2022	16:39:00	16:47:00	KL15017	ALIBERTS	16.050	11.180	4.870
4207	05/01/2022	17:21:00	17:29:00	QTN7594	JOSE	17.850	10.730	7.120
4208	05/01/2022	17:33:00	17:40:00	QTN7484	EDUARDO	16.960	11.130	5.830
4209	05/01/2022	23:19:00	23:32:00	QTN6884	LUIS	21.330	10.980	10.350
4210	05/01/2022	23:46:00	23:57:00	QTN7924	RAFAEL	20.530	10.790	9.740
4211	06/01/2022	02:00:00	02:09:00	QTN7594	WARCELO	14.920	10.740	4.180
4212	06/01/2022	02:09:00	02:59:00	QTN7924	RAFAEL	18.790	10.790	8.000
4213	06/01/2022	03:26:00	03:40:00	QTN6884	LUIS	17.700	10.980	6.720
4215	06/01/2022	08:46:00	08:59:00	QTN7484	SANDRO	19.430	11.110	8.320
4216	06/01/2022	11:55:00	12:04:00	QTN7924	FREDRO	18.000	10.610	7.390
4219	06/01/2022	12:11:00	12:20:00	QTN6884	WALTER	17.790	10.900	6.890
4220	06/01/2022	12:27:00	12:35:00	QTN7594	ANDRANI	17.630	10.760	6.870
4221	06/01/2022	15:48:00	15:57:00	KL15017	FRODRIGO	17.280	11.150	6.140
4223	06/01/2022	16:28:00	16:38:00	QTN7594	ANDRANI	15.330	10.760	4.470
4224	06/01/2022	16:31:00	16:39:00	QTN6884	WALTER	15.680	10.930	4.750
4225	06/01/2022	16:55:00	17:03:00	QTN7484	SANDRO	20.880	11.090	9.790
4216	06/01/2022	17:02:00	17:12:00	QTN7924	FREDRO	16.840	10.800	5.840
4217	06/01/2022	23:00:00	23:16:00	QTN6884	LUIS	23.330	10.860	12.470
4218	06/01/2022	23:11:00	23:33:00	QTN7924	RAFAEL	20.520	10.760	9.760
4219	06/01/2022	23:29:00	23:38:00	QTN7484	WARCELO	20.540	11.160	9.380
4270	07/01/2022	02:23:00	02:30:00	QTN7924	RAFAEL	15.310	10.740	4.570
4271	07/01/2022	02:36:00	02:43:00	QTN7484	WARCELO	14.630	11.030	3.600
4272	07/01/2022	02:55:00	03:03:00	QTN6884	LUIS	18.110	10.970	7.140
4277	07/01/2022	11:51:00	12:19:00	KL15017	ALIBERTS	15.850	10.990	4.860
4278	07/01/2022	12:56:00	13:04:00	QTN7484	EDUARDO	21.330	10.940	10.390
4279	07/01/2022	13:09:00	13:18:00	QTN7594	JOSE	18.860	10.730	8.130
4280	07/01/2022	14:22:00	14:31:00	QTN7924	ANDRANI	17.960	10.750	7.210
4281	07/01/2022	14:36:00	14:43:00	QTN7594	JOSE	11.870	10.720	1.150
4282	07/01/2022	15:17:00	15:39:00	QTN6884	WALTER	21.110	10.550	10.560
4283	07/01/2022	15:48:00	15:55:00	QTN7924	ANDRANI	11.2.500	10.550	1.950
4287	07/01/2022	21:53:00	22:02:00	QTN7484	WARCELO	19.880	11.120	8.560
4288	07/01/2022	22:04:00	22:17:00	QTN7594	RAFAEL	19.530	10.900	7.610
4289	08/01/2022	00:34:00	00:47:00	QTN6884	LUIS	19.530	10.830	12.100

Emerson A. Araújo
Engenharia Ambiental
CREMPE 058751

JANEIRO 2022

Nº TICKET	DATA	HORA DE ENTRADA	HORA DE SAÍDA	PLACA VEÍCULO	MOTORISTA	PESO BRUTO	TARA	PESO LÍQUIDO
4290	08/01/2022	01:07:00	01:14:00	QTN7484	MARCELO	17,020	11,250	5,770
4291	08/01/2022	01:17:00	01:27:00	QTN7594	RAFAEL	18,130	10,880	7,250
4294	08/01/2022	11:10:00	11:22:00	QTN7924	PEDRO	18,230	11,010	7,220
4297	08/01/2022	11:20:00	11:36:00	QTN7594	ALBERES	17,710	10,910	6,800
4298	08/01/2022	11:38:00	11:46:00	QTN7484	RODRIGO	19,000	11,180	7,820
4299	08/01/2022	14:10:00	14:19:00	QTN7594	ALBERES	15,250	10,860	4,390
4300	08/01/2022	14:46:00	14:54:00	QTN6884	SANDRO	20,840	10,770	10,070
4301	08/01/2022	16:25:00	16:32:00	QTN7484	RODRIGO	15,370	11,160	4,210
4302	08/01/2022	16:50:00	16:59:00	QTN7924	PEDRO	19,190	10,940	8,250
4303	08/01/2022	22:45:00	22:53:00	QTN7924	RAFAEL	20,070	11,110	8,960
4304	09/01/2022	00:25:00	00:33:00	QTN6884	LUIS	21,450	10,920	10,530
4305	09/01/2022	00:50:00	00:57:00	QTN7594	MARCELO	15,960	10,850	5,110
4306	09/01/2022	00:52:00	01:01:00	QTN7924	RAFAEL	13,670	10,970	2,700
4307	09/01/2022	12:03:00	12:12:00	QTN7594	JOSE	17,910	10,750	7,160
4308	10/01/2022	07:49:00	07:58:00	QTN7484	EDUARDO	20,130	11,250	8,880
4309	10/01/2022	10:30:00	10:40:00	OYN3998	RODRIGO	10,160	7,620	2,540
4310	10/01/2022	12:30:00	12:40:00	QTN6884	VALTER	21,850	10,940	10,910
4311	10/01/2022	12:49:00	13:00:00	QTN7594	ADIVAN	18,030	10,750	7,280
4312	10/01/2022	14:47:00	14:53:00	OYN3998	RODRIGO	9,880	7,510	2,370
4313	10/01/2022	15:35:00	15:43:00	QTN7924	SANDRO	18,480	10,940	7,540
4314	10/01/2022	17:15:00	17:23:00	QTN7484	EDUARDO	17,370	11,170	6,200
4315	10/01/2022	17:32:00	17:41:00	QTN7594	ADIVAN	15,530	10,760	4,770
4316	10/01/2022	17:34:00	17:43:00	QTN6884	VALTER	17,830	10,900	6,930
4317	10/01/2022	18:01:00	18:08:00	QTN7924	SANDRO	13,450	10,940	2,510
4318	10/01/2022	22:22:00	22:32:00	QTN7484	MARCELO	20,960	11,350	9,610
4319	10/01/2022	22:59:00	23:07:00	QTN7924	RAFAEL	22,060	10,980	11,080
4320	10/01/2022	23:44:00	23:54:00	QTN6884	LUIS	22,060	11,030	11,030
4321	11/01/2022	00:09:00	00:16:00	QTN7484	MARCELO	14,100	11,340	2,760
4322	11/01/2022	01:58:00	02:05:00	QTN7924	RAFAEL	17,880	10,950	6,930
4323	11/01/2022	02:35:00	02:43:00	QTN6884	LUIS	16,660	10,980	5,680
4324	11/01/2022	11:43:00	11:52:00	QTN7484	EDUARDO	18,510	11,050	7,460
4325	11/01/2022	12:23:00	12:31:00	QTN7924	PEDRO	18,330	10,640	7,690
4326	11/01/2022	14:31:00	14:40:00	QTN6884	ADIVAN	20,180	10,810	9,370
4329	11/01/2022	14:32:00	14:40:00	QTN7594	JOSE	17,360	10,690	6,670
4332	11/01/2022	17:07:00	17:15:00	QTN7924	PEDRO	16,410	10,710	5,700
4333	11/01/2022	17:19:00	17:28:00	QTN7484	EDUARDO	18,470	11,200	7,270
4335	11/01/2022	21:26:00	21:36:00	QTN7594	LUIS	18,010	10,840	7,170

Emerson A. Araújo
Engenheiro Ambiental
CREA-PE 056751

INFORME DE WENSAU - COLETA DOMICILIAR

JANEIRO 2022

Nº TICKET	DATA	HORA DE ENTRADA	HORA DE SAÍDA	PIEÇA VEÍCULO	MOTOMISTA	PESO BRUTO	TORRA	PESO LÍQUIDO
4336	11/01/2022	21:47:00	21:56:00	QTN7924	RAFAEL	19.580	10,880	8.750
4337	11/01/2022	23:52:00	00:00:00	QTN7484	MARCELO	21.180	10,120	10.060
4338	12/01/2022	00:15:00	00:24:00	QTN7594	LUIS	16.320	10,780	5.590
4339	12/01/2022	00:46:00	00:53:00	QTN7924	RAFAEL	16.520	10,840	5.680
4342	12/01/2022	11:33:00	11:41:00	QTN7924	PEDRO	15.740	10,680	5.080
4343	12/01/2022	12:24:00	12:34:00	QTN7484	SANDRO	19.130	10,100	7.970
4344	12/01/2022	12:27:00	12:38:00	OYN3998	RODRIGO	10.420	7,480	2.990
4345	12/01/2022	12:44:00	12:55:00	QTN7594	JOSE	18.870	10,700	8.080
4346	12/01/2022	14:11:00	14:21:00	QTN6884	VALTER	20.100	10,780	9.320
4347	12/01/2022	15:28:00	15:49:00	QTN7924	PEDRO	12.980	10,710	2.170
4348	12/01/2022	15:54:00	15:59:00	OYN3998	RODRIGO	9.230	7,540	1.660
4349	12/01/2022	16:11:00	16:19:00	QTN7594	JOSE	15.490	10,710	4.780
4351	12/01/2022	16:39:00	16:45:00	QTN6884	VALTER	13.940	10,880	3.080
4352	12/01/2022	17:26:00	17:34:00	QTN7484	SANDRO	17.680	10,130	6.560
4353	12/01/2022	22:37:00	22:51:00	QTN7594	LUIS	18.630	10,080	7.630
4354	12/01/2022	22:55:00	23:06:00	QTN7924	RAFAEL	20.260	10,880	9.400
4355	12/01/2022	23:44:00	23:52:00	QTN7484	MARCELO	21.390	10,100	9.980
4356	13/01/2022	00:25:00	00:31:00	QTN7924	RAFAEL	14.180	10,840	3.240
4357	13/01/2022	01:08:00	01:18:00	QTN7594	LUIS	15.390	10,910	4.480
4359	13/01/2022	11:24:00	11:32:00	QTN7484	EDUARDO	18.920	10,100	7.720
4360	13/01/2022	12:23:00	12:31:00	QTN7594	ADIVAN	17.130	10,880	6.480
4361	13/01/2022	12:39:00	12:48:00	QTN7924	SANDRO	16.930	10,720	6.180
4362	13/01/2022	12:47:00	13:12:00	QTN6884	VALTER	18.460	10,880	7.770
4363	13/01/2022	16:39:00	16:47:00	QTN7484	EDUARDO	17.820	10,120	6.620
4364	13/01/2022	17:33:00	17:43:00	QTN7594	ADIVAN	17.970	10,780	7.210
4365	13/01/2022	17:34:00	17:45:00	QTN7924	ALBERES	13.720	10,710	3.000
4366	13/01/2022	22:46:00	23:00:00	QTN7594	LUIS	18.980	10,780	8.220
4367	13/01/2022	23:08:00	23:16:00	QTN7484	MARCELO	21.360	10,100	10.080
4368	13/01/2022	23:33:00	23:44:00	QTN7924	RAFAEL	20.730	10,750	9.980
4370	14/01/2022	11:02:00	11:13:00	QTN7484	EDUARDO	20.040	10,100	8.700
4371	14/01/2022	11:07:00	11:18:00	OYN3998	ALBERES	10.170	7,620	2.550
4373	14/01/2022	11:34:00	11:43:00	QTN7594	JOSE	18.950	10,840	8.110
4374	14/01/2022	12:11:00	12:25:00	K15017	IPEDRO	17.550	10,880	6.580
4375	14/01/2022	13:29:00	13:38:00	QTN7924	RODRIGO	19.700	10,780	8.920
4376	14/01/2022	13:58:00	14:05:00	QTN7594	JOSE	14.080	10,880	3.250
4378	14/01/2022	14:54:00	15:03:00	QTN7484	EDUARDO	17.300	10,100	6.060
4381	14/01/2022	16:31:00	16:39:00	OYN3998	ALBERES	10.060	7,680	2.460



Emerson N. Aragão
Engenheiro Ambiental
CREA-PE 058751



INFORME MENSAL - COLETA DOMICILIAR



JANEIRO 2022

Nº TICKET	DATA	HORA DE ENTRADA	HORA DE SAÍDA	PLACA VEICULO	INDICADORA	PESQUISADO	TARIFA	PESO (QUILORO)
4429	18/01/2022	10:54:00	10:58:00	QYN9999	ALBERTES	88.600	7.540	1.440
4430	18/01/2022	11:30:00	11:28:00	R015017	PEDRO	187.720	10.920	7.810
4431	18/01/2022	11:54:00	11:41:00	QTN7594	JOSE	181.180	10.480	7.330
4433	18/01/2022	12:25:00	12:32:00	QTN7484	EDUARDO	203.940	10.980	9.980
4434	18/01/2022	12:32:00	12:42:00	QTN7524	SANDRO	162.260	10.480	5.630
4437	18/01/2022	13:13:00	13:21:00	QYN7524	PEDRO	169.750	10.840	3.910
4438	18/01/2022	13:38:00	13:41:00	R015017	JOSE	160.220	10.980	5.120
4440	18/01/2022	17:39:00	17:40:00	QTN7594	EDUARDO	171.110	10.760	6.360
4442	18/01/2022	21:28:00	21:41:00	QTN7594	RODRIGO	171.110	11.130	5.920
4443	18/01/2022	22:02:00	22:12:00	QTN7524	RODRIGO	183.010	10.870	7.140
4444	18/01/2022	23:28:00	23:38:00	QTN7484	RAFAEL	203.940	10.880	9.680
4445	19/01/2022	00:13:00	00:23:00	QTN7594	MARCELO	211.030	11.040	9.890
4446	19/01/2022	02:25:00	02:30:00	QTN7524	RODRIGO	153.960	10.750	4.830
4449	19/01/2022	10:36:00	10:43:00	R015017	RAFAEL	171.180	10.740	6.400
4451	19/01/2022	12:15:00	12:27:00	QTN7484	PEDRO	184.780	10.970	3.810
4453	19/01/2022	12:28:00	12:34:00	QTN7594	SANDRO	183.750	11.280	8.520
4455	19/01/2022	13:54:00	14:02:00	QTN7524	JOSE	182.250	10.790	7.460
4457	19/01/2022	15:11:00	15:20:00	R015017	WALTER	169.420	10.820	8.600
4459	19/01/2022	15:52:00	16:02:00	QTN7524	PEDRO	153.960	10.860	5.100
4460	19/01/2022	16:23:00	16:29:00	QTN7594	WALTER	184.320	10.620	1.020
4462	19/01/2022	16:34:00	16:40:00	QTN7484	JOSE	153.960	10.480	3.520
4463	19/01/2022	21:54:00	22:04:00	QYN9999	SANDRO	153.960	11.030	4.470
4464	19/01/2022	21:58:00	22:11:00	QTN7524	ADRIANO	97.700	7.580	2.120
4465	19/01/2022	23:03:00	23:05:00	QTN7594	RAFAEL	203.980	10.980	9.920
4466	19/01/2022	23:38:00	23:43:00	QTN7524	RODRIGO	171.980	10.880	7.040
4467	20/01/2022	00:45:00	00:55:00	QTN7484	RAFAEL	184.280	10.920	3.170
4469	20/01/2022	11:48:00	11:50:00	QTN7594	MARCELO	203.800	10.920	9.510
4470	20/01/2022	12:15:00	12:22:00	QTN7484	RODRIGO	153.410	11.076	4.340
4471	20/01/2022	12:38:00	12:38:00	QYN9999	EDUARDO	193.360	11.020	8.330
4473	20/01/2022	13:02:00	13:43:00	R015017	ALBERTES	93.800	7.540	2.350
4475	20/01/2022	14:01:00	14:08:00	QTN7594	PEDRO	163.860	11.010	5.870
4476	20/01/2022	14:11:00	14:20:00	QTN7484	ADRIANO	183.600	10.790	8.810
4477	20/01/2022	14:26:00	14:32:00	QTN7524	EDUARDO	183.150	11.140	1.910
4479	20/01/2022	15:34:00	15:41:00	QTN7594	WALTER	188.640	10.710	8.130
4482	20/01/2022	20:57:00	21:06:00	QTN7594	ADRIANO	111.580	10.620	960
					ALBERTES	111.380	10.860	1.270
					LUIS	153.820	10.760	5.060

[Handwritten Signature]

Emerson M. A. Araújo
Engenheiro Ambiental
CREA PE 058751

INFORME MENSAL - COLETA DOMICILIAR

JANEIRO 2022

Nº TICKET	DATA	HORA DE ENTRADA	HORA DE SAÍDA	PLACA VEICULO	MOTORISTA	PESO BRUTO	TARRA	PESO LÍQUIDO
4383	14/01/2022	21:54:00	22:06:00	QTN7594	LUIS	18.180	10.870	7.310
4384	14/01/2022	23:45:00	23:54:00	QTN7924	RAFAEL	21.830	10.080	10.800
4385	15/01/2022	00:41:00	00:53:00	QTN7484	MARCELO	22.950	10.380	11.600
4386	15/01/2022	01:08:00	01:17:00	QTN7594	LUIS	15.800	10.870	4.930
4387	15/01/2022	01:28:00	01:35:00	QTN7924	RAFAEL	14.020	10.920	3.100
4388	15/01/2022	11:43:00	12:01:00	QTN7594	JOSE	18.800	10.880	7.950
4389	15/01/2022	12:18:00	12:26:00	KI5017	PEDRO	18.550	10.980	7.570
4391	15/01/2022	12:40:00	12:49:00	QTN7924	VALTER	19.400	10.880	8.510
4392	15/01/2022	14:16:00	14:24:00	QTN7594	JOSE	14.650	10.820	3.830
4393	15/01/2022	15:13:00	15:22:00	QTN7484	ADIVAN	21.660	10.240	10.420
4394	15/01/2022	17:05:00	17:13:00	QTN7484	ADIVAN	13.490	10.270	2.220
4395	15/01/2022	17:54:00	18:06:00	KI5017	RODRIGO	15.270	10.030	4.240
4396	15/01/2022	22:19:00	22:28:00	QTN7484	MARCELO	19.240	10.120	8.120
4397	15/01/2022	22:23:00	22:32:00	QTN7594	RAFAEL	20.330	10.020	9.510
4398	15/01/2022	23:26:00	23:35:00	QTN7484	LUIS	20.650	10.980	9.770
4399	16/01/2022	01:04:00	01:14:00	QTN7924	MARCELO	16.540	10.280	5.310
4400	16/01/2022	01:33:00	01:40:00	QTN7594	RAFAEL	15.370	10.980	4.400
4401	16/01/2022	10:56:00	11:07:00	QTN7484	RODRIGO	14.490	10.980	3.860
4402	16/01/2022	12:53:00	13:09:00	QTN7484	VALTER	20.260	10.280	9.000
4403	17/01/2022	08:35:00	08:54:00	QTN7484	EDUARDO	18.660	10.280	7.410
4404	17/01/2022	10:51:00	10:59:00	QYN3998	ALBERES	10.440	10.280	2.820
4405	17/01/2022	11:28:00	11:36:00	QTN7924	VALTER	18.590	10.720	7.870
4406	17/01/2022	12:09:00	12:16:00	KI5017	SANDRO	17.300	10.080	6.210
4407	17/01/2022	12:23:00	12:31:00	QTN7484	EDUARDO	18.690	10.980	7.710
4408	17/01/2022	12:33:00	12:44:00	QTN7594	ADIVAN	19.720	10.680	9.060
4409	17/01/2022	15:26:00	15:36:00	QYN3998	ALBERES	10.400	10.680	2.930
4410	17/01/2022	16:06:00	16:15:00	QTN7924	VALTER	18.690	10.470	7.980
4411	17/01/2022	16:20:00	16:27:00	QTN7594	ADIVAN	16.910	10.710	6.230
4412	17/01/2022	16:36:00	16:45:00	QTN7484	EDUARDO	17.520	10.880	6.420
4413	17/01/2022	17:27:00	17:34:00	KI5017	SANDRO	14.910	10.180	3.750
4414	17/01/2022	22:04:00	22:22:00	KI5017	RODRIGO	18.350	10.380	7.200
4415	17/01/2022	22:29:00	22:45:00	QTN7594	MARCELO	19.700	10.980	8.790
4416	18/01/2022	23:15:00	23:25:00	QTN7924	RAFAEL	20.950	10.920	10.030
4417	18/01/2022	01:59:00	02:07:00	QTN7594	MARCELO	16.640	10.880	5.990
4418	18/01/2022	02:01:00	02:10:00	KI5017	RODRIGO	18.540	10.180	7.410
4419	18/01/2022	03:21:00	03:30:00	QTN7924	RAFAEL	20.660	10.870	9.790
4420	18/01/2022	03:52:00	04:03:00	KI5017	RODRIGO	12.500	10.180	1.370

Emerson W. A. Aragão
Engenheiro Ambiental
CRA-PE 058751



INFORME MENSAL - COLETA DOMICILIAR



JANEIRO 2022

Nº TICKET	DATA	HORA DE ENTRADA	HORA DE SAÍDA	PLACA VEICULO	MOTORISTA	PESO BRUTO	TARA	PESO LÍQUIDO
4483	20/01/2022	21:23:00	21:31:00	QTWV2924	RAFAEL	18.790	10.730	8.060
4484	20/01/2022	23:36:00	23:47:00	QTWV2924	LUIS	15.510	10.830	4.680
4485	20/01/2022	23:40:00	23:50:00	QTWV2484	MARCELO	18.800	11.240	7.560
4486	20/01/2022	23:43:00	23:53:00	QTWV2924	RAFAEL	14.510	10.810	3.700
4489	21/01/2022	10:18:00	10:27:00	QWMS393B	ALBERES	9.510	7.520	1.990
4491	21/01/2022	11:14:00	11:24:00	QTWV2484	RODRIGO	21.150	11.080	10.070
4492	21/01/2022	12:27:00	12:36:00	QTWV2924	JOSE	18.790	10.780	8.010
4494	21/01/2022	12:46:00	12:55:00	QTWV2924	WALTER	20.080	10.900	9.180
4495	21/01/2022	13:45:00	13:50:00	QWMS393B	ALBERES	9.370	7.560	1.810
4496	21/01/2022	15:30:00	15:38:00	QTWV2484	RODRIGO	14.870	11.200	3.670
4497	21/01/2022	15:40:00	15:50:00	QTWV2924	JOSE	13.810	10.820	2.990
4498	21/01/2022	15:42:00	15:56:00	QTWV2924	WALTER	13.870	10.900	2.970
4501	21/01/2022	22:04:00	22:16:00	QTWV2924	LUIS	19.110	10.940	8.170
4503	21/01/2022	22:30:00	22:29:00	QTWV2924	RAFAEL	21.870	10.910	10.960
4504	21/01/2022	23:59:00	00:03:00	QTWV2924	RAFAEL	14.730	10.930	3.800
4505	22/01/2022	00:55:00	01:06:00	QTWV2924	LUIS	15.340	10.890	4.450
4506	22/01/2022	01:09:00	01:21:00	K151017	MARCELO	13.830	11.110	2.720
4508	22/01/2022	08:54:00	10:06:00	QTWV2484	SANDRO	19.230	11.120	8.110
4510	22/01/2022	11:58:00	12:05:00	QTWV2924	EDUARDO	18.970	11.020	7.950
4511	22/01/2022	12:21:00	12:33:00	K151017	ADIVAN	17.730	11.130	6.600
4512	22/01/2022	12:43:00	13:01:00	QTWV2924	WALTER	19.190	10.680	8.510
4513	22/01/2022	16:31:00	16:43:00	K151017	ADIVAN	14.560	11.110	3.450
4514	22/01/2022	16:54:00	17:02:00	QTWV2484	SANDRO	17.900	11.210	6.690
4515	22/01/2022	17:12:00	17:21:00	QTWV2924	EDUARDO	16.840	10.690	6.150
4516	22/01/2022	17:42:00	17:52:00	QTWV2924	RAFAEL	18.690	10.930	7.760
4517	22/01/2022	21:21:00	21:29:00	QTWV2924	LUIS	17.200	10.840	6.360
4518	22/01/2022	23:26:00	23:36:00	QTWV2484	MARCELO	21.500	11.060	10.440
4519	23/01/2022	00:10:00	00:18:00	QTWV2924	RAFAEL	16.550	10.720	5.830
4520	23/01/2022	00:39:00	00:48:00	QTWV2924	LUIS	15.950	10.750	5.200
4521	23/01/2022	01:36:00	01:44:00	QTWV2484	MARCELO	14.030	11.150	2.880
4522	23/01/2022	11:46:00	11:52:00	QTWV2924	PEDRO	18.630	10.700	7.930
4523	23/01/2022	15:07:00	15:14:00	QTWV2924	PEDRO	12.740	10.590	2.150
4525	24/01/2022	08:29:00	08:33:00	QTWV2484	EDUARDO	17.280	11.200	6.080
4528	24/01/2022	11:26:00	11:30:00	QWMS393B	ALBERES	10.440	7.450	2.990
4529	24/01/2022	12:20:00	12:31:00	QTWV2924	JOSE	18.070	10.730	7.300
4530	24/01/2022	12:25:00	12:38:00	QTWV2924	ADIVAN	10.440	10.680	7.760
4531	24/01/2022	12:29:00	12:39:00	QTWV2484	EDUARDO	10.960	10.960	9.310

Emerson M. A. Araújo
 Gerente Ambiental
 GREAPE 056751

INFORME MENSAL - COLETA DOMICILIAR

JANEIRO 2022

Nº TICKET	DATA	HORA DE ENTRADA	HORA DE SAÍDA	PLACA VEICULO	INDICADORA	RESIDUÁRIO	TARIFA	PESO LÍQUIDO
4532	24/01/2022	12:30:00	12:46:00	KU5017	PEDRO	18:300	10,9360	7,320
4533	24/01/2022	15:33:00	15:42:00	QTN7484	EDUARDO	16:400	11,1110	5,290
4536	24/01/2022	16:22:00	16:34:00	CYN3938	ALBERTES	10:480	7,9300	2,930
4537	24/01/2022	16:44:00	16:54:00	KU5017	PEDRO	15:940	10,9300	4,630
4538	24/01/2022	17:05:00	17:16:00	QTN7934	ADIVANI	17:720	10,9200	7,000
4539	24/01/2022	17:47:00	17:56:00	QTN7594	JOSÉ	17:000	10,9200	6,300
4540	24/01/2022	21:42:00	21:52:00	QTN7934	RAFAEL	21:380	10,9360	11,060
4542	24/01/2022	22:07:00	22:18:00	QTN7594	LUIS	19:210	10,6360	8,580
4543	24/01/2022	22:35:00	22:47:00	QTN7484	WALDIR	21:190	11,2360	9,900
4544	25/01/2022	00:37:00	00:46:00	QTN7934	RAFAEL	21:190	10,8360	9,020
4545	25/01/2022	01:52:00	02:02:00	QTN7594	LUIS	18:360	10,9300	7,460
4546	25/01/2022	01:54:00	02:05:00	QTN7484	WALDIR	17:680	11,1760	6,320
4548	25/01/2022	10:21:00	10:30:00	CYN3938	SAMIRO	9:150	7,4660	1,680
4549	25/01/2022	11:38:00	11:48:00	QTN7594	JOSÉ	18:640	10,8200	7,940
4550	25/01/2022	11:46:00	11:57:00	QTN7484	RODRIGO	20:780	11,1200	9,620
4551	25/01/2022	11:59:00	12:10:00	KU5017	PEDRO	18:980	11,0360	7,530
4552	25/01/2022	12:25:00	12:36:00	CYN3938	SAMIRO	9:020	7,4660	1,350
4553	25/01/2022	13:27:00	13:40:00	QTN7934	WALTER	19:480	10,6860	8,570
4554	25/01/2022	15:13:00	15:26:00	QTN7594	JOSÉ	18:680	10,9360	6,160
4556	25/01/2022	15:27:00	15:36:00	KU5017	PEDRO	15:460	10,6860	4,570
4561	25/01/2022	15:41:00	15:51:00	QTN7484	RODRIGO	15:780	11,0360	4,690
4562	25/01/2022	21:08:00	21:17:00	QTN7594	LUIS	17:950	10,2400	6,820
4563	25/01/2022	21:31:00	21:40:00	QTN7934	RAFAEL	21:260	10,6960	5,040
4564	25/01/2022	23:43:00	23:53:00	QTN7934	RAFAEL	15:360	10,9360	5,040
4565	26/01/2022	00:00:00	00:11:00	QTN7594	LUIS	16:020	10,8360	7,420
4566	26/01/2022	00:06:00	00:17:00	QTN7484	WALDIR	21:280	10,8360	5,120
4569	26/01/2022	11:46:00	11:56:00	QTN7484	EDUARDO	19:950	11,0760	10,220
4570	26/01/2022	11:59:00	12:10:00	QTN7594	ADIVANI	18:180	10,9760	8,580
4571	26/01/2022	12:05:00	12:16:00	CYN3938	ALBERTES	10:410	7,4660	2,730
4572	26/01/2022	12:32:00	12:43:00	KU5017	SAMIRO	16:080	10,6960	2,730
4573	26/01/2022	13:46:00	14:01:00	QTN7934	WALTER	19:980	10,6960	5,300
4574	26/01/2022	14:03:00	14:13:00	CYN3938	ALBERTES	8:620	7,4660	8,720
4577	26/01/2022	14:13:00	14:22:00	QTN7484	EDUARDO	18:410	11,2660	7,20
4578	26/01/2022	21:48:00	21:58:00	QTN7934	RAFAEL	21:340	10,8200	3,190
4579	26/01/2022	22:05:00	22:16:00	QTN7594	LUIS	17:370	10,9300	10,340
4580	27/01/2022	23:32:00	23:41:00	QTN7934	RAFAEL	19:370	10,9300	6,870
4580	27/01/2022	00:06:00	00:17:00	QTN7484	WALDIR	19:370	10,6960	4,380
						21:120	11,2200	9,920



INFORME MENSAL - COLETA DOMICILIAR



JANEIRO 2022

Nº TICKET	DATA	HORA DE ENTRADA	HORA DE SAÍDA	PLACA VEÍCULO	INDICADOR	TARA	PESO BRUTO	PESO LÍQUIDO
45181	27/01/2022	00:37:00	00:45:00	QTN7594	LUIS	10.710	14.240	3.530
45182	27/01/2022	12:30:00	12:22:00	QTN7484	EDUARDO	10.990	20.840	9.850
45183	27/01/2022	12:41:00	12:49:00	QTN7594	JOSIE	10.600	16.980	6.380
45184	27/01/2022	12:43:00	12:55:00	KI15017	FREDR	10.830	16.600	5.770
45185	27/01/2022	12:47:00	13:12:00	QTN7924	RODRIGO	10.560	17.810	7.250
45186	27/01/2022	13:43:00	13:55:00	OYN3998	ALBERTES	7.450	10.290	2.840
45187	27/01/2022	15:48:00	15:55:00	OYN3998	ALBERTES	7.430	8.530	1.100
45188	27/01/2022	16:06:00	16:25:00	QTN7594	JOSIE	10.560	13.590	3.030
45189	27/01/2022	21:55:00	22:06:00	QTN7594	LUIS	10.580	18.640	8.060
45190	27/01/2022	22:25:00	22:29:00	QTN7924	FABRILL	10.740	20.410	9.670
45191	27/01/2022	22:43:00	22:55:00	QTN7484	WARRLELO	11.180	20.210	9.030
45192	27/01/2022	00:37:00	00:45:00	QTN7484	WARRLELO	11.300	13.590	2.290
45193	27/01/2022	11:44:00	11:53:00	KI15017	FREDR	10.970	16.670	5.700
45194	27/01/2022	12:00:00	12:00:00	QTN7594	ADIVAN	10.600	18.840	8.240
45195	27/01/2022	12:52:00	13:05:00	OYN3998	SANDRO	7.630	10.270	2.640
45196	27/01/2022	12:53:00	13:16:00	QTN7924	WALTER	11.140	19.200	7.860
45197	27/01/2022	12:53:00	13:44:00	QTN7484	FREDR	11.210	20.580	9.370
45198	27/01/2022	13:44:00	14:52:00	QTN7594	ADIVAN	10.790	13.250	2.460
45199	27/01/2022	15:13:00	15:23:00	OYN3998	SANDRO	7.520	8.860	1.340
45200	27/01/2022	15:55:00	16:02:00	KI15017	FREDR	10.930	15.350	4.420
45201	27/01/2022	16:03:00	16:08:00	QTN7484	FREDR	11.060	14.550	3.490
45202	27/01/2022	17:45:00	21:58:00	QTN7594	LUIS	10.370	19.550	8.980
45203	27/01/2022	22:36:00	22:44:00	QTN7924	RAPHEL	10.840	21.150	10.310
45204	27/01/2022	23:23:00	23:34:00	QTN7484	WARRLELO	11.410	21.430	10.020
45205	27/01/2022	00:31:00	00:38:00	QTN7924	FABRILL	10.850	14.240	3.390
45206	27/01/2022	00:39:00	00:41:00	QTN7594	LUIS	10.760	15.070	4.310
45207	27/01/2022	12:13:00	12:28:00	QTN7594	JOSIE	10.700	18.990	8.290
45208	27/01/2022	12:36:00	12:46:00	QTN7484	EDUARDO	11.150	19.850	8.700
45209	27/01/2022	14:36:00	14:36:00	QTN7924	ALBERTES	10.690	19.070	8.380
45210	27/01/2022	14:36:00	14:54:00	KI15017	ADIVAN	11.230	16.910	5.680
45211	27/01/2022	14:36:00	15:02:00	QTN7484	EDUARDO	11.270	15.230	3.960
45212	27/01/2022	21:05:00	21:27:00	QTN7924	RAPHEL	10.830	21.020	10.150
45213	27/01/2022	23:23:00	23:30:00	QTN7594	LUIS	10.610	17.500	6.890
45214	27/01/2022	00:02:00	00:15:00	QTN7484	WARRLELO	11.160	21.520	10.360
45215	27/01/2022	00:55:00	01:05:00	QTN7924	RAPHEL	11.150	15.920	5.230
45216	27/01/2022	11:52:00	12:05:00	QTN7594	LUIS	10.590	16.960	6.220
45217	27/01/2022	11:52:00	12:05:00	QTN7594	SANDRO	10.740	17.730	7.000

[Handwritten signature]



INFORME MENSAL - COLETA DOMICILIAR



JANEIRO 2022

Nº TICKET	DATA	HORA DE ENTRADA	HORA DE SAÍDA	PLACA VEICULO	MOTORISTA	PESO (BRUTO)	TARA	PESO (LÍQUIDO)
4632	31/01/2022	08:33:00	08:41:00	QTN7594	JOSE	11.730	10.850	11.880
4633	31/01/2022	08:40:00	08:48:00	QTN7484	EDUARDO	11.730	11.360	59470
4635	31/01/2022	12:23:00	12:32:00	OYN3998	RODRIGO	10.960	7.630	22760
4636	31/01/2022	12:28:00	12:36:00	QTN7484	EDUARDO	21.110	11.730	99880
4637	31/01/2022	12:44:00	12:52:00	QTN7594	JOSE	18.760	10.810	79930
4638	31/01/2022	12:46:00	12:54:00	QTN7934	SANDRO	15.170	10.910	88250
4640	31/01/2022	16:42:00	16:50:00	OYN3998	RODRIGO	10.270	7.580	22650
4641	31/01/2022	17:05:00	17:14:00	QTN7484	EDUARDO	15.350	11.280	88070
4642	31/01/2022	17:12:00	17:20:00	QTN7934	SANDRO	15.170	10.950	44270
4643	31/01/2022	17:53:00	18:00:00	QTN7594	JOSE	17.500	10.860	66780
4644	31/01/2022	22:23:00	22:30:00	QTN7484	MARCELO	21.540	11.350	110.190
4645	31/01/2022	22:29:00	22:43:00	QTN7594	LUIS	18.110	10.560	89550
4646	31/01/2022	22:34:00	22:45:00	QTN7934	RAFAEL	22.350	10.790	101560
TOTAL MENSAL (ton):								2.5402,93

Assinatura: Relatário fotográfico

Emerson W. Aragão
 Engenheiro Ambiental
 CREA-PB 058751

INFORME MENSAL - OPERAÇÃO DE ATERRO SANITÁRIO

JANUÁRIO 2022



MP TICKET	DATA	HORA DE INÍCIO	HORA DE FIM	PLACA VEÍCULO	RESÍDUO	QUANTIA	MOTORISTA	PESO BRUTO	TARA	PESO LÍQUIDO
4129	29/01/2022	08:33:00	09:33:00	KFNL482	PRODAÇÃO	PREFEITURA	ADELDO	5,260	4,810	450
4130	29/01/2022	10:15:00	10:24:00	PCU4708	ENTULHIC	PARTICULAR	RAMON	8,300	7,660	640
4131	29/01/2022	11:57:00	11:47:00	PCU4708	ENTULHIC	PARTICULAR	RAMON	8,370	7,740	630
4132	29/01/2022	13:56:00	14:14:00	KFNL482	PRODAÇÃO	PREFEITURA	ADELDO	5,190	4,800	390
4133	29/01/2022	14:03:00	14:15:00	PCU4708	ENTULHIC	PARTICULAR	RAMON	8,550	7,670	880
4134	29/01/2022	15:38:00	16:46:00	OWS7080	PRODAÇÃO	PREFEITURA	JUNIOR	9,070	8,340	730
4140	29/01/2022	16:30:00	16:58:00	PCU4708	ENTULHIC	PARTICULAR	RAMON	10,380	7,760	2,620
4146	30/01/2022	08:52:00	09:02:00	KKCS876	LIXO	PARTICULAR	JOSE	9,290	7,250	2,040
4148	30/01/2022	09:57:00	10:30:00	KFNL482	PRODAÇÃO	PREFEITURA	ADELDO	2,650	2,020	630
4149	30/01/2022	10:18:00	10:34:00	KLW4925	PRODAÇÃO	PREFEITURA	ADELDO	5,540	4,790	750
4150	30/01/2022	11:20:00	11:31:00	PCU4708	ENTULHIC	PARTICULAR	AUGUSTO	1,370	1,150	220
4151	30/01/2022	11:30:00	11:46:00	OWS7080	ENTULHIC	PARTICULAR	RAMON	10,310	7,670	2,640
4152	30/01/2022	12:00:00	12:19:00	PCOR95	LIXO	PARTICULAR	JUNIOR	8,680	8,450	230
4153	30/01/2022	13:44:00	13:59:00	KFNL482	PRODAÇÃO	PREFEITURA	GEANDSON	1,520	1,160	360
4160	30/01/2022	15:46:00	16:13:00	LBG7356	LIXO	PARTICULAR	ADELDO	5,320	4,780	540
4167	30/01/2022	16:45:00	16:45:00	PCU4708	ENTULHIC	PARTICULAR	INESON	17,250	12,260	4,990
4168	30/01/2022	07:58:00	08:08:00	KFT2563	PRODAÇÃO	PARTICULAR	RAMON	10,530	7,650	2,880
4169	30/01/2022	08:58:00	09:07:00	NALI08B	PRODAÇÃO	PARTICULAR	EDUARDO	5,020	4,440	580
4176	30/01/2022	10:50:00	10:44:00	NALI08B	PRODAÇÃO	PARTICULAR	RAMONHO	8,180	7,370	810
4183	01/01/2022	15:58:00	16:35:00	KGUS772	PRODAÇÃO	PARTICULAR	RAMONHO	10,290	7,390	2,900
4192	01/01/2022	10:44:00	10:44:00	QVE2124	LIXO	PARTICULAR	PAULO	5,140	3,330	1,810
4194	01/01/2022	10:35:00	10:51:00	PENB08B	LIXO	PARTICULAR	WILSON	1,400	1,060	340
4195	01/01/2022	10:47:00	10:47:00	KFNL482	PRODAÇÃO	PREFEITURA	LUCAS	9,590	8,980	610
4200	01/01/2022	11:52:00	11:52:00	QVE2124	PRODAÇÃO	PREFEITURA	ADELDO	5,390	4,770	620
4201	01/01/2022	14:15:00	14:15:00	PCU4708	ENTULHIC	PARTICULAR	WILSON	1,400	1,050	350
4202	01/01/2022	14:24:00	15:16:00	PCU4708	ENTULHIC	PARTICULAR	RAMON	9,930	7,740	2,190
4215	01/01/2022	15:16:00	16:34:00	PENB08B	LIXO	PARTICULAR	RAMON	9,500	7,670	1,830
4220	01/01/2022	16:32:00	16:32:00	KFNL482	PRODAÇÃO	PREFEITURA	LUCAS	9,420	8,980	440
4221	01/01/2022	14:31:00	14:35:00	PCU4708	ENTULHIC	PARTICULAR	ADELDO	5,060	4,750	310
4224	01/01/2022	14:35:00	15:12:00	KHE6037	ENTULHIC	PARTICULAR	RAMON	10,670	7,630	3,040
4226	01/01/2022	15:58:00	16:12:00	KFNL482	ENTULHIC	PARTICULAR	MARCOS	10,560	7,860	2,700
4234	01/01/2022	15:28:00	16:37:00	PCU4708	LIXO	PREFEITURA	VALTEBERS	9,250	7,860	1,390
4235	01/01/2022	08:31:00	08:31:00	KFNL482	ENTULHIC	PARTICULAR	ADELDO	5,320	4,780	540
4236	01/01/2022	09:57:00	09:57:00	NALI08B	PRODAÇÃO	PREFEITURA	MARCOS	10,340	7,700	2,640
4237	01/01/2022	10:43:00	10:43:00	PENB08B	PRODAÇÃO	PREFEITURA	ADELDO	5,990	4,810	1,180
		10:50:00	10:50:00	PCU4708	LIXO	PARTICULAR	RAMONHO	8,440	7,280	1,160
					LIXO	PARTICULAR	LUCAS	9,410	9,000	410
					LIXO	PARTICULAR	MARCOS	10,220	7,650	2,570

Emerson W. A. Araújo
Engenheiro Ambiental
CRC-A-PE 058751

INFORME MENSAL - OPERAÇÃO DE ATERRO SANITÁRIO

JANEIRO 2022



NR TICKET	DATA	HORA DE ENTRADA	HORA DE SÁDIA	PLACA VEÍCULO	RESÍDUO	COLETA	MOTIVIDADE	PESO BRUTO	TARA	PESO LÍQUIDO
4242	05/01/2022	13:49:00	14:03:00	KFNG48E	PODAÇÃO	PREFEITURA	ADEILDO	5,200	4,810	390
4243	05/01/2022	14:05:00	14:14:00	PCU477E	LIXO	PARTICULAR	IMARCOS	11,070	7,820	3,250
4254	06/01/2022	08:30:00	08:50:00	PENB08E	LIXO	PARTICULAR	LUCAS	11,490	8,960	2,530
4256	06/01/2022	08:37:00	09:56:00	PENB08E	LIXO	PREFEITURA	LUCAS	11,210	9,350	1,860
4257	06/01/2022	10:43:00	11:53:00	BWGS99B	PODAÇÃO	PARTICULAR	JOSARÁ	5,870	3,420	2,450
4262	06/01/2022	15:34:00	16:17:00	PENB08E	LIXO	PARTICULAR	LUCAS	11,130	8,990	2,140
4274	07/01/2022	09:07:00	09:35:00	KFT25K3	PODAÇÃO	PARTICULAR	LUCAS	1,420	1,030	390
4276	07/01/2022	09:09:00	09:25:00	KLW4H2E	PODAÇÃO	PARTICULAR	EDUARDO	5,050	4,510	540
4275	07/01/2022	10:02:00	10:26:00	KLW4H2E	PODAÇÃO	PARTICULAR	EDUARDO	11,130	8,990	2,140
4284	07/01/2022	10:03:00	10:20:00	KKCS87E	PODAÇÃO	PARTICULAR	ALEUSTO	1,420	1,030	390
4285	07/01/2022	15:35:00	15:58:00	KFNL48E	PODAÇÃO	PARTICULAR	ADEILDO	2,860	2,150	710
4286	07/01/2022	16:03:00	16:20:00	RUR7709	PODAÇÃO	PARTICULAR	JOSVALDO	5,570	4,790	780
4325	07/01/2022	16:26:00	16:47:00	NALL03E	LIXO	PARTICULAR	RAMOS	36,850	13,270	23,580
4327	11/01/2022	12:06:00	12:19:00	JOZ401E	PODAÇÃO	PARTICULAR	JOSVALDO	8,190	7,300	890
4330	11/01/2022	13:41:00	14:00:00	OWS708B	ENTULHO	PARTICULAR	PAULO	5,670	4,100	1,570
4331	11/01/2022	15:21:00	15:35:00	KFNL48E	PODAÇÃO	PARTICULAR	LUCAS	9,190	8,280	910
4340	11/01/2022	15:48:00	16:03:00	NALL03E	PODAÇÃO	PREFEITURA	ADEILDO	5,160	4,730	440
4341	12/01/2022	10:19:00	10:46:00	KFNL48E	LIXO	PREFEITURA	RAMINHO	7,440	7,360	80
4350	12/01/2022	16:07:00	16:44:00	KFNL48E	PODAÇÃO	PREFEITURA	ADEILDO	5,340	4,790	550
4358	12/01/2022	16:07:00	16:44:00	NALL03E	PODAÇÃO	PARTICULAR	ADEILDO	4,890	4,780	110
4369	13/01/2022	10:40:00	11:07:00	KFNL48E	PODAÇÃO	PREFEITURA	RAMINHO	7,990	7,490	500
4372	14/01/2022	07:56:00	08:19:00	PENB08E	PODAÇÃO	PARTICULAR	LUCAS	5,810	4,750	1,060
4377	14/01/2022	10:59:00	11:19:00	KFT25E3	LIXO	PARTICULAR	EDUARDO	12,390	8,950	3,440
4379	14/01/2022	14:11:00	14:26:00	PENB08E	PODAÇÃO	PARTICULAR	LUCAS	5,120	4,510	610
4380	14/01/2022	15:24:00	15:38:00	NALL03E	PODAÇÃO	PARTICULAR	LUCAS	9,750	9,060	690
4382	14/01/2022	15:45:00	16:09:00	NALL03E	PODAÇÃO	PARTICULAR	RAMOS	8,250	7,440	810
4390	14/01/2022	16:43:00	17:01:00	KFT25E3	PODAÇÃO	PARTICULAR	RAMOS	8,080	7,380	700
4404	15/01/2022	12:36:00	12:47:00	JOZ401E	PODAÇÃO	PARTICULAR	EDUARDO	5,080	4,670	410
4428	17/01/2022	08:50:00	10:10:00	PONB23J	ANIMAL MORTO	PARTICULAR	PAULO	6,320	4,100	2,220
4416	17/01/2022	11:17:00	11:39:00	KFNG48E	PODAÇÃO	PARTICULAR	EDGAR	2,480	2,110	370
4427	17/01/2022	15:57:00	16:21:00	NALL03E	PODAÇÃO	PARTICULAR	ADEILDO	5,720	4,840	880
4435	18/01/2022	09:52:00	10:06:00	KFNG48E	PODAÇÃO	PREFEITURA	RAMOS	8,620	7,530	1,090
4436	18/01/2022	14:08:00	14:32:00	KFNL48E	PODAÇÃO	PREFEITURA	ADEILDO	5,680	4,820	860
4441	18/01/2022	15:28:00	15:40:00	PENB08E	LIXO	PARTICULAR	ADEILDO	5,480	4,820	670
4447	18/01/2022	18:34:00	18:45:00	KFNG48E	LIXO	PARTICULAR	LUCAS	9,500	9,000	500
4448	19/01/2022	09:06:00	09:20:00	OSM7708B	ENTULHO	PREFEITURA	ADEILDO	5,350	4,750	600
4450	19/01/2022	09:59:00	10:14:00	KFNG48E	PODAÇÃO	PARTICULAR	JUNIOR	8,950	8,270	680
4454	19/01/2022	11:45:00	12:02:00	OWS708B	PODAÇÃO	PREFEITURA	ADEILDO	5,290	4,800	480
4456	19/01/2022	14:17:00	14:30:00	OWS708B	PODAÇÃO	PARTICULAR	SILVIO	9,080	8,250	840
4456	19/01/2022	15:26:00	15:42:00	KFNG48E	PODAÇÃO	PREFEITURA	SILVIO	8,790	8,210	580
4456	19/01/2022	15:26:00	15:42:00	PENB08E	LIXO	PARTICULAR	ADEILDO	5,280	4,790	490
4456	19/01/2022	15:26:00	15:42:00	PENB08E	LIXO	PARTICULAR	LUCAS	10,250	8,950	1,300

INFORME MENSAL - OPERAÇÃO DE ATERRO SANITÁRIO

JANEIRO 2022

IMPORTE	DATA	HORA DE ENTRADA	HORA DE SAÍDA	PLACA VEÍCULO	RESÍDUO	COLETA	MOTORISTA	PESO BRUTO	TARIFA	PESO LÍQUIDO
4458	19/01/2022	15:51:00	16:21:00	J024016	PODAÇA	PARTICULAR	PAULO	5.360	4,000	1.260
4458	19/01/2022	16:24:00	16:39:00	KFNL481	PODAÇA	PREFEITURA	ADELDO	5.320	4,750	570
4458	20/01/2022	09:28:00	09:50:00	OW57080	ENTULH	PARTICULAR	JUNIOR	11.850	8,440	3.410
4472	20/01/2022	11:38:00	12:50:00	BW65608	PODAÇA	PARTICULAR	JOSAFÁ	5.480	3,400	2.080
4474	20/01/2022	13:20:00	13:36:00	NALL031	PODAÇA	PARTICULAR	RAMOS	8.260	7,500	750
4476	20/01/2022	15:30:00	16:15:00	BW65608	PODAÇA	PARTICULAR	JOSAFÁ	4.220	3,400	810
4481	20/01/2022	16:49:00	17:03:00	CLT2635	PODAÇA	PARTICULAR	MARCELO	11.070	10,740	330
4487	21/01/2022	08:13:00	09:50:00	KFNL481	PODAÇA	PREFEITURA	ADELDO	5.210	4,880	380
4493	21/01/2022	09:29:00	10:16:00	KKKS876	PODAÇA	PARTICULAR	ADELDO	3.130	2,380	870
4499	21/01/2022	12:22:00	12:41:00	RUR709	PODAÇA	PARTICULAR	JOSVALDG	19.330	13,690	5.640
4500	21/01/2022	15:32:00	16:06:00	PEN8008	LIXO	PARTICULAR	LUCAS	9.950	8,990	1.000
4509	21/01/2022	16:19:00	16:37:00	J024016	PODAÇA	PARTICULAR	PAULO	6.190	4,000	1.990
4524	24/01/2022	09:57:00	10:10:00	NALL031	PODAÇA	PARTICULAR	RAMINHO	8.340	7,400	920
4526	24/01/2022	07:22:00	07:47:00	KFT2563	PODAÇA	PARTICULAR	EDUARDO	4.840	4,470	370
4527	24/01/2022	08:50:00	09:02:00	KFNL481	PODAÇA	PREFEITURA	ADELDO	5.110	4,760	350
4527	24/01/2022	10:05:00	10:15:00	KFNL481	PODAÇA	PREFEITURA	ADELDO	4.970	4,760	210
4529	24/01/2022	15:08:00	15:48:00	PEN8008	LIXO	PARTICULAR	LUCAS	10.070	9,000	970
4536	25/01/2022	16:16:00	16:45:00	KFNL481	PODAÇA	PREFEITURA	ADELDO	5.480	4,740	740
4547	25/01/2022	10:41:00	10:58:00	KFNL481	PODAÇA	PREFEITURA	ADELDO	5.350	4,740	610
4555	25/01/2022	15:16:00	15:39:00	KFNL481	LIXO	PREFEITURA	ADELDO	5.510	4,920	590
4557	25/01/2022	15:58:00	16:17:00	KFNL481	LIXO	PREFEITURA	ADELDO	12.920	11,130	1.810
4558	25/01/2022	16:23:00	16:35:00	CLT2635	LIXO	PARTICULAR	MARCELO	8.940	8,300	640
4559	25/01/2022	16:39:00	16:47:00	OW57080	ENTULH	PARTICULAR	JUNIOR	4.250	4,080	70
4560	26/01/2022	16:59:00	17:14:00	KHE6991	LIXO	PARTICULAR	WELTON	8.220	7,400	810
4566	26/01/2022	10:19:00	10:38:00	NALL031	PODAÇA	PARTICULAR	RAMINHO	5.600	4,840	760
4567	26/01/2022	10:36:00	10:49:00	KFNL481	PODAÇA	PARTICULAR	ADILDO	7.610	7,280	330
4575	26/01/2022	15:28:00	16:16:00	NALL031	PODAÇA	PREFEITURA	RAMINHO	5.500	4,970	530
4586	27/01/2022	13:27:00	13:43:00	KFNL481	PODAÇA	PREFEITURA	ADELDO	1.420	1,090	390
4589	27/01/2022	15:45:00	16:12:00	KLW56125	LIXO	PARTICULAR	AUGUSTO	10.280	7,830	2.650
4592	27/01/2022	17:12:00	17:26:00	KGS3858	PODAÇA	PARTICULAR	PAULO	11.400	10,730	680
4593	27/01/2022	17:14:00	17:27:00	CLT2635	LIXO	PARTICULAR	MARCELO	8.040	7,540	400
4594	27/01/2022	16:01:00	16:22:00	OW57080	LIXO	PARTICULAR	PAULO	9.320	8,350	970
4598	28/01/2022	06:07:00	06:24:00	NALL031	ENTULH	PARTICULAR	JUNIOR	8.170	7,120	1.050
4600	28/01/2022	08:36:00	08:57:00	PEN8008	PODAÇA	PARTICULAR	RAMINHO	9.500	8.900	600
4601	28/01/2022	09:13:00	09:28:00	NALL031	LIXO	PARTICULAR	LUCAS	8.200	7,290	910
4602	28/01/2022	09:34:00	09:42:00	PEN8008	PODAÇA	PREFEITURA	RAMINHO	11.660	9,340	2.350
4604	28/01/2022	09:56:00	10:24:00	KHE2776	LIXO	PARTICULAR	LUCAS	4.370	3,900	470
4604	28/01/2022	10:16:00	11:07:00	KFNL481	PODAÇA	PARTICULAR	EEQUIEL	5.430	3,900	660
4605	28/01/2022	10:18:00	10:45:00	KKKS876	PODAÇA	PREFEITURA	ADELDO	2.910	4,770	700
4605	28/01/2022	15:06:00	16:20:00	J024016	PODAÇA	PARTICULAR	ADELDO	5.860	2,200	1.690
4605	28/01/2022	16:20:00	16:30:00	J024016	PODAÇA	PARTICULAR	PAULO	5.860	4,070	1.690

Emerson A. Aragão
Engenheiro Ambiental
CREA-PE 058751

INFORME MENSAL - OPERAÇÃO DE ATERRO SANITÁRIO

JANEIRO 2022



MP TICKET	DATA	VALOR DE ENTRADA	HORA DE SIDA	PLACA VEÍCULO	RESÍDUO	COLETA	MOTORISTA	PESO BRUTO	TUBA	PESQUILHADO
4631	31/01/2022	08:39:00	07:00:00	KFN12563	INDUSTRIAL	PARTICULAR	EDUARDO	5.110	4.850	660
4634	31/01/2022	08:41:00	10:00:00	KFN1482	INDUSTRIAL	PREFEITURA	ADELDO	5.230	4.790	440
4639	31/01/2022	08:42:00	16:28:00	KFN1482	INDUSTRIAL	PREFEITURA	ADELDO	5.400	4.780	620
4295	08/01/2022	11:17:00	08:16:00	KU0914E	VOLUNTARIO	VIA AMBIENTAL	PEDRO	19.640	12.740	6.900
4406	17/01/2022	10:39:00	11:25:00	KU0914E	VOLUNTARIO	VIA AMBIENTAL	PEDRO	25.360	12.720	6.900
4413	17/01/2022	10:39:00	13:40:00	KU0914E	VOLUNTARIO	VIA AMBIENTAL	PEDRO	14.140	12.730	1.410
4126	29/12/2021	00:10:00	00:04:00	QTN6888	DOMICILIAR	VIA AMBIENTAL	PEDRO	13.500	12.730	770
4127	29/12/2021	02:40:00	01:13:00	QTN7458	DOMICILIAR	VIA AMBIENTAL	LUIS	18.500	11.000	7.500
4128	29/12/2021	11:56:00	01:51:00	QTN7928	DOMICILIAR	VIA AMBIENTAL	MARCELO	20.070	11.000	10.070
4132	29/12/2021	13:00:00	12:59:00	QTN7598	DOMICILIAR	VIA AMBIENTAL	RAFAEL	19.590	10.710	8.880
4133	29/12/2021	13:25:00	13:20:00	QTN7498	DOMICILIAR	VIA AMBIENTAL	ADIVAN	20.140	10.770	9.370
4134	29/12/2021	13:37:00	13:31:00	QTN7928	DOMICILIAR	VIA AMBIENTAL	RODRIGO	21.690	10.850	10.840
4135	29/12/2021	13:37:00	13:50:00	QTN6888	DOMICILIAR	VIA AMBIENTAL	SANDRO	17.690	10.850	6.800
4136	29/12/2021	13:40:00	13:52:00	KK5017	DOMICILIAR	VIA AMBIENTAL	VALTER	20.070	10.740	9.330
4141	29/12/2021	20:08:00	22:19:00	QTN7928	DOMICILIAR	VIA AMBIENTAL	ALBERES	16.020	11.230	4.820
4142	29/12/2021	22:33:00	22:41:00	QTN7498	DOMICILIAR	VIA AMBIENTAL	RAFAEL	19.570	10.850	8.720
4143	30/12/2021	00:22:00	00:40:00	QTN6888	DOMICILIAR	VIA AMBIENTAL	MARCELO	22.490	11.080	11.410
4144	30/12/2021	00:39:00	00:45:00	QTN7498	DOMICILIAR	VIA AMBIENTAL	LUIS	19.710	11.000	8.710
4145	30/12/2021	00:46:00	00:50:00	QTN7928	DOMICILIAR	VIA AMBIENTAL	MARCELO	14.800	11.050	3.750
4153	30/12/2021	11:56:00	13:05:00	QTN7928	DOMICILIAR	VIA AMBIENTAL	RAFAEL	16.180	10.900	5.280
4154	30/12/2021	13:20:00	13:05:00	QTN7598	DOMICILIAR	VIA AMBIENTAL	SANDRO	19.070	10.950	8.080
4155	30/12/2021	13:22:00	13:30:00	QTN7928	DOMICILIAR	VIA AMBIENTAL	ADIVAN	19.360	10.750	8.610
4156	30/12/2021	13:45:00	13:39:00	KK5017	DOMICILIAR	VIA AMBIENTAL	PEDRO	18.260	10.770	7.490
4157	30/12/2021	15:06:00	13:54:00	QTN6888	DOMICILIAR	VIA AMBIENTAL	ALBERES	24.890	11.040	13.850
4159	30/12/2021	20:26:00	15:12:00	QTN7498	DOMICILIAR	VIA AMBIENTAL	VALTER	20.330	10.940	9.390
4152	30/12/2021	22:57:00	23:05:00	QTN7498	DOMICILIAR	VIA AMBIENTAL	SANDRO	14.230	10.910	3.320
4153	30/12/2021	00:38:00	23:06:00	QTN7928	DOMICILIAR	VIA AMBIENTAL	MARCELO	20.730	10.960	9.770
4154	31/12/2021	02:29:00	00:30:00	QTN6888	DOMICILIAR	VIA AMBIENTAL	RAFAEL	20.120	10.790	9.330
4155	31/12/2021	03:46:00	01:26:00	QTN7498	DOMICILIAR	VIA AMBIENTAL	LUIS	22.110	10.810	11.300
4156	31/12/2021	10:48:00	01:53:00	QTN7928	DOMICILIAR	VIA AMBIENTAL	MARCELO	13.800	10.970	4.830
4170	31/12/2021	10:59:00	11:52:00	QTN7598	DOMICILIAR	VIA AMBIENTAL	RAFAEL	14.500	10.760	3.740
4171	31/12/2021	10:48:00	12:10:00	QTN7598	DOMICILIAR	VIA AMBIENTAL	JOSE	18.360	10.590	7.770
4172	31/12/2021	10:48:00	12:51:00	KK5017	DOMICILIAR	VIA AMBIENTAL	EDUARDO	21.770	10.110	11.660
4173	31/12/2021	14:05:00	14:12:00	QTN7598	DOMICILIAR	VIA AMBIENTAL	ALBERES	15.520	10.920	4.600
4174	31/12/2021	14:46:00	14:52:00	QTN6888	DOMICILIAR	VIA AMBIENTAL	JOSE	14.290	10.800	3.490
4175	31/12/2021	14:56:00	15:04:00	QTN7928	DOMICILIAR	VIA AMBIENTAL	ADIVAN	22.170	10.890	11.280
4177	31/12/2021	19:27:00	19:37:00	QTN7928	DOMICILIAR	VIA AMBIENTAL	RODRIGO	16.820	10.950	7.870
4178	31/12/2021	20:23:00	20:31:00	QTN7498	DOMICILIAR	VIA AMBIENTAL	MARCELO	20.230	11.130	9.100
4179	31/12/2021	20:46:00	20:59:00	QTN6888	DOMICILIAR	VIA AMBIENTAL	RAFAEL	18.790	10.880	7.910
							LUIS	19.670	10.580	9.090

INFORME MENSAL - OPERAÇÃO DE ATERRO SANITÁRIO

JANEIRO 2022



IN TICKET	DATA	HORA DE ENTRADA	HORA DE SAÍDA	PLACA VEÍCULO	RESÍDUO	COBERTA	MOTORISTA	PESO BRUTO	TARA	PESO LÍQUIDO
4180	31/12/2021	21:53:00	21:59:00	QTN7484	DOMICILIAR	VIA AMBIENTAL	MARCELO	14.390	11.050	3.340
4181	01/01/2022	08:47:00	08:54:00	QTN7924	DOMICILIAR	VIA AMBIENTAL	ALBERES	14.110	10.840	3.270
4182	01/01/2022	10:34:00	10:42:00	QTN7484	DOMICILIAR	VIA AMBIENTAL	SANDRO	15.370	11.010	4.360
4184	01/01/2022	11:56:00	12:05:00	QTN7594	DOMICILIAR	VIA AMBIENTAL	JOSE	16.420	10.690	5.730
4185	01/01/2022	12:10:00	12:17:00	KI15017	DOMICILIAR	VIA AMBIENTAL	ALBERES	13.500	11.020	2.480
4186	01/01/2022	12:44:00	12:53:00	QTN6884	DOMICILIAR	VIA AMBIENTAL	ADIVAN	20.290	10.810	9.480
4187	01/01/2022	22:04:00	22:14:00	QTN6884	DOMICILIAR	VIA AMBIENTAL	LUIS	19.740	10.870	8.870
4188	01/01/2022	22:34:00	22:41:00	QTN7484	DOMICILIAR	VIA AMBIENTAL	MARCELO	19.210	10.850	8.360
4189	02/01/2022	22:45:00	22:55:00	QTN7594	DOMICILIAR	VIA AMBIENTAL	EDUARDO	17.870	10.780	7.090
4191	02/01/2022	11:11:00	11:19:00	QTN7594	DOMICILIAR	VIA AMBIENTAL	RAFAEL	16.270	10.550	5.720
4196	03/01/2022	22:05:00	22:12:00	QTN7594	DOMICILIAR	VIA AMBIENTAL	RODRIGO	18.550	10.750	7.800
4197	03/01/2022	12:24:00	12:33:00	QTN7594	DOMICILIAR	VIA AMBIENTAL	VALTER	20.500	10.740	9.760
4198	03/01/2022	12:38:00	12:48:00	QTN6884	DOMICILIAR	VIA AMBIENTAL	PEDRO	18.320	10.670	7.650
4199	03/01/2022	12:47:00	12:55:00	QTN6884	DOMICILIAR	VIA AMBIENTAL	SANDRO	19.820	11.070	8.750
4203	03/01/2022	13:08:00	13:17:00	QTN7924	DOMICILIAR	VIA AMBIENTAL	RODRIGO	16.470	10.580	5.890
4205	03/01/2022	16:57:00	17:07:00	QTN7484	DOMICILIAR	VIA AMBIENTAL	VALTER	18.280	10.770	7.510
4206	03/01/2022	17:19:00	17:27:00	QTN7594	DOMICILIAR	VIA AMBIENTAL	PEDRO	16.770	10.730	6.040
4207	03/01/2022	17:35:00	17:42:00	QTN6884	DOMICILIAR	VIA AMBIENTAL	SANDRO	19.730	11.040	8.690
4208	03/01/2022	18:24:00	18:33:00	QTN7484	DOMICILIAR	VIA AMBIENTAL	MARCELO	22.550	10.950	11.600
4209	03/01/2022	20:44:00	20:55:00	QTN7594	DOMICILIAR	VIA AMBIENTAL	LUIS	18.130	11.130	7.000
4210	03/01/2022	23:40:00	23:56:00	QTN6884	DOMICILIAR	VIA AMBIENTAL	RAFAEL	21.540	10.820	10.720
4211	04/01/2022	01:18:00	01:27:00	QTN7594	DOMICILIAR	VIA AMBIENTAL	MARCELO	16.600	11.060	5.540
4212	04/01/2022	02:16:00	02:26:00	QTN7484	DOMICILIAR	VIA AMBIENTAL	RAFAEL	13.500	10.880	2.620
4213	04/01/2022	02:42:00	02:49:00	QTN6884	DOMICILIAR	VIA AMBIENTAL	SANDRO	19.250	10.990	8.260
4214	04/01/2022	03:39:00	03:47:00	QTN7594	DOMICILIAR	VIA AMBIENTAL	ADIVAN	18.770	10.760	8.010
4215	04/01/2022	08:52:00	09:02:00	QTN7924	DOMICILIAR	VIA AMBIENTAL	EDUARDO	21.240	10.970	10.270
4217	04/01/2022	11:19:00	11:28:00	QTN7594	DOMICILIAR	VIA AMBIENTAL	SANDRO	17.330	11.000	6.330
4218	04/01/2022	12:38:00	12:46:00	QTN7484	DOMICILIAR	VIA AMBIENTAL	VALTER	20.080	11.010	9.070
4219	04/01/2022	13:50:00	14:00:00	QTN7924	DOMICILIAR	VIA AMBIENTAL	ALBERES	14.900	11.070	3.830
4222	04/01/2022	15:23:00	15:32:00	QTN6884	DOMICILIAR	VIA AMBIENTAL	ADIVAN	15.060	10.970	4.090
4223	04/01/2022	16:00:00	16:08:00	KI15017	DOMICILIAR	VIA AMBIENTAL	SANDRO	17.610	10.810	6.800
4225	04/01/2022	16:19:00	16:28:00	QTN6884	DOMICILIAR	VIA AMBIENTAL	EDUARDO	13.950	10.690	3.260
4227	04/01/2022	16:34:00	16:41:00	QTN7594	DOMICILIAR	VIA AMBIENTAL	ADIVAN	16.610	10.950	5.660
4228	04/01/2022	17:21:00	17:30:00	QTN7484	DOMICILIAR	VIA AMBIENTAL	RAFAEL	15.880	10.760	5.120
4230	04/01/2022	19:46:00	19:54:00	QTN7594	DOMICILIAR	VIA AMBIENTAL	MARCELO	20.590	10.960	9.630
4231	04/01/2022	22:14:00	22:23:00	QTN7924	DOMICILIAR	VIA AMBIENTAL	RAFAEL	21.000	11.100	9.900
4232	04/01/2022	23:42:00	23:52:00	QTN7484	DOMICILIAR	VIA AMBIENTAL	ALBERES	14.720	10.900	3.820
4233	05/01/2022	01:03:00	01:11:00	QTN7924	DOMICILIAR	VIA AMBIENTAL	ALBERES	16.890	11.000	5.890
4238	05/01/2022	15:10:00	15:20:00	KI15017	DOMICILIAR	VIA AMBIENTAL	ALBERES	14.720	10.900	3.820

[Handwritten signature]

Emerson W. A. Aragão
Engenheiro Ambiental
CREA-PE 058751

INFORME MENSAL - OPERAÇÃO DE ATERRO SANITÁRIO



JANEIRO 2022

NR TICHEF	DATA	QUANTIDADE ENTREGADA	QUANTIDADE SÓLIDA	PLACA VEICULO	RESIDUO	SCHEMATA	INTERMEDIAR	PESO BRUTO	TERRA	PESO LÍQUIDO
42389	05/01/2022	11039200	11140100	QTN07254	DOMICILAR	VIA AMBIENTAL	JOSE	17.090	101570	6.420
42390	05/01/2022	11214800	11155500	QTN07254	DOMICILAR	VIA AMBIENTAL	PEDRO	17.120	101540	6.280
42391	05/01/2022	11229100	11236500	QTN07254	DOMICILAR	VIA AMBIENTAL	EDUARDO	20.010	101520	9.090
42392	05/01/2022	11413100	11423200	QTN07254	DOMICILAR	VIA AMBIENTAL	EDUARDO	20.400	101570	9.490
42393	05/01/2022	11519600	11521600	QTN07254	DOMICILAR	VIA AMBIENTAL	ALBERTES	13.150	101780	2.990
42394	05/01/2022	11722100	11729100	QTN07254	DOMICILAR	VIA AMBIENTAL	JOSE	17.850	101380	4.870
42395	05/01/2022	11913100	11932200	QTN07254	DOMICILAR	VIA AMBIENTAL	EDUARDO	16.960	101720	7.120
42396	05/01/2022	12018100	12028100	QTN07254	DOMICILAR	VIA AMBIENTAL	LUIS	21.330	101130	5.890
42397	05/01/2022	12211100	12214100	QTN07254	DOMICILAR	VIA AMBIENTAL	RAFAEL	20.530	101980	10.360
42398	05/01/2022	12316100	12319100	QTN07254	DOMICILAR	VIA AMBIENTAL	RAFAEL	14.920	101740	9.740
42399	05/01/2022	12411100	12414100	QTN07254	DOMICILAR	VIA AMBIENTAL	LUIS	18.790	101750	4.180
42400	05/01/2022	12516100	12519100	QTN07254	DOMICILAR	VIA AMBIENTAL	SAMUEL	17.700	101980	8.000
42401	05/01/2022	12621100	12624100	QTN07254	DOMICILAR	VIA AMBIENTAL	PEDRO	18.430	101130	6.720
42402	05/01/2022	12726100	12729100	QTN07254	DOMICILAR	VIA AMBIENTAL	RAFAEL	18.000	101620	8.320
42403	05/01/2022	12831100	12834100	QTN07254	DOMICILAR	VIA AMBIENTAL	WALTER	17.750	101430	7.390
42404	05/01/2022	12936100	12939100	QTN07254	DOMICILAR	VIA AMBIENTAL	ADRIANO	17.630	101760	6.890
42405	05/01/2022	13041100	13044100	QTN07254	DOMICILAR	VIA AMBIENTAL	RODRIGO	17.290	101130	6.870
42406	05/01/2022	13146100	13149100	QTN07254	DOMICILAR	VIA AMBIENTAL	ADRIANO	15.230	101760	6.140
42407	05/01/2022	13251100	13254100	QTN07254	DOMICILAR	VIA AMBIENTAL	WALTER	15.680	101980	4.470
42408	05/01/2022	13356100	13359100	QTN07254	DOMICILAR	VIA AMBIENTAL	SAMUEL	20.880	101080	4.750
42409	05/01/2022	13461100	13464100	QTN07254	DOMICILAR	VIA AMBIENTAL	PEDRO	16.640	101880	9.790
42410	05/01/2022	13566100	13569100	QTN07254	DOMICILAR	VIA AMBIENTAL	LUIS	23.330	101800	5.840
42411	05/01/2022	13671100	13674100	QTN07254	DOMICILAR	VIA AMBIENTAL	RAFAEL	20.520	101780	12.470
42412	05/01/2022	13776100	13779100	QTN07254	DOMICILAR	VIA AMBIENTAL	RAFAEL	20.540	101850	9.760
42413	05/01/2022	13881100	13884100	QTN07254	DOMICILAR	VIA AMBIENTAL	RAFAEL	15.310	101740	9.380
42414	05/01/2022	13986100	13989100	QTN07254	DOMICILAR	VIA AMBIENTAL	RAFAEL	14.630	101080	4.570
42415	05/01/2022	14091100	14094100	QTN07254	DOMICILAR	VIA AMBIENTAL	LUIS	18.110	101080	3.600
42416	05/01/2022	14196100	14199100	QTN07254	DOMICILAR	VIA AMBIENTAL	ALBERTES	15.850	101590	7.140
42417	05/01/2022	14301100	14304100	QTN07254	DOMICILAR	VIA AMBIENTAL	EDUARDO	21.330	101980	4.860
42418	05/01/2022	14406100	14409100	QTN07254	DOMICILAR	VIA AMBIENTAL	JOSE	18.860	101940	10.390
42419	05/01/2022	14511100	14514100	QTN07254	DOMICILAR	VIA AMBIENTAL	ADRIANO	17.960	101730	8.130
42420	05/01/2022	14616100	14619100	QTN07254	DOMICILAR	VIA AMBIENTAL	JOSE	11.870	101780	7.210
42421	05/01/2022	14721100	14724100	QTN07254	DOMICILAR	VIA AMBIENTAL	WALTER	21.110	101720	1.150
42422	05/01/2022	14826100	14829100	QTN07254	DOMICILAR	VIA AMBIENTAL	ADRIANO	12.500	101590	10.360
42423	05/01/2022	14931100	14934100	QTN07254	DOMICILAR	VIA AMBIENTAL	RAFAEL	19.680	101590	1.990
42424	05/01/2022	15036100	15039100	QTN07254	DOMICILAR	VIA AMBIENTAL	RAFAEL	18.510	101130	8.560
42425	05/01/2022	15141100	15144100	QTN07254	DOMICILAR	VIA AMBIENTAL	LUIS	22.930	101980	7.610
42426	05/01/2022	15246100	15249100	QTN07254	DOMICILAR	VIA AMBIENTAL	RAFAEL	17.620	101850	12.100
42427	05/01/2022	15351100	15354100	QTN07254	DOMICILAR	VIA AMBIENTAL	RAFAEL	18.150	101980	5.770
42428	05/01/2022	15456100	15459100	QTN07254	DOMICILAR	VIA AMBIENTAL	RAFAEL	18.150	101980	7.250

[Handwritten signature]

Emerson W. Aragão
Engenheiro Ambiental
CRC-PA 058751

INFORME MENSAL - OPERAÇÃO DE ATERRO SANITÁRIO

JANEIRO 2022

MP THEKET	DATA	HORA DE ENTRADA	HORA DE SAÍDA	PLACA VEICULO	RESÍDUO	COLETA	MOTORISTA	PESO BRUTO	TARA	PESO LÍQUIDO
4294	08/01/2022	11:10:00	11:22:00	QTN7923	DOMICILIAR	VIA AMBIENTAL	PEDRO	18,230	11,010	7,220
4297	08/01/2022	11:20:00	11:35:00	QTN7259	DOMICILIAR	VIA AMBIENTAL	ALBERES	17,710	10,910	6,800
4298	08/01/2022	11:38:00	11:46:00	QTN7488	DOMICILIAR	VIA AMBIENTAL	RODRIGO	19,000	11,180	7,820
4299	08/01/2022	14:10:00	14:19:00	QTN7254	DOMICILIAR	VIA AMBIENTAL	ALBERES	15,250	10,860	4,390
4300	08/01/2022	14:46:00	16:32:00	QTN6688	DOMICILIAR	VIA AMBIENTAL	SANDRO	20,840	10,770	10,070
4301	08/01/2022	16:25:00	16:59:00	QTN7488	DOMICILIAR	VIA AMBIENTAL	RODRIGO	15,370	11,160	4,210
4302	08/01/2022	16:50:00	22:53:00	QTN7923	DOMICILIAR	VIA AMBIENTAL	PEDRO	19,190	10,940	8,250
4303	09/01/2022	00:25:00	00:31:00	QTN7923	DOMICILIAR	VIA AMBIENTAL	RAFAEL	20,070	11,110	8,960
4304	09/01/2022	00:50:00	00:57:00	QTN6688	DOMICILIAR	VIA AMBIENTAL	LUIS	21,450	10,920	10,530
4305	09/01/2022	00:52:00	01:01:00	QTN7254	DOMICILIAR	VIA AMBIENTAL	RAFAEL	15,960	10,850	5,110
4306	09/01/2022	07:49:00	12:20:00	QTN7254	DOMICILIAR	VIA AMBIENTAL	JOSE	17,910	10,970	6,940
4307	10/01/2022	10:30:00	10:40:00	QTN6688	DOMICILIAR	VIA AMBIENTAL	EDUARDO	20,130	10,750	9,380
4308	10/01/2022	12:30:00	12:40:00	QTN7254	DOMICILIAR	VIA AMBIENTAL	RODRIGO	10,160	7,620	2,540
4309	10/01/2022	12:49:00	14:53:00	QTN6688	DOMICILIAR	VIA AMBIENTAL	VALTER	21,850	10,940	10,900
4310	10/01/2022	13:00:00	15:43:00	QTN6688	DOMICILIAR	VIA AMBIENTAL	ADIVAN	18,080	10,750	7,330
4311	10/01/2022	14:37:00	17:23:00	QTN7923	DOMICILIAR	VIA AMBIENTAL	RODRIGO	9,880	7,510	2,370
4312	10/01/2022	14:53:00	17:41:00	QTN7488	DOMICILIAR	VIA AMBIENTAL	SANDRO	18,480	10,940	7,540
4313	10/01/2022	17:15:00	17:43:00	QTN7254	DOMICILIAR	VIA AMBIENTAL	EDUARDO	17,370	11,170	6,200
4314	10/01/2022	17:34:00	18:08:00	QTN6688	DOMICILIAR	VIA AMBIENTAL	ADIVAN	15,530	10,760	4,770
4315	10/01/2022	18:01:00	22:32:00	QTN7254	DOMICILIAR	VIA AMBIENTAL	VALTER	17,830	10,900	6,930
4316	10/01/2022	22:22:00	23:07:00	QTN7488	DOMICILIAR	VIA AMBIENTAL	SANDRO	13,450	10,940	2,510
4317	10/01/2022	23:46:00	23:54:00	QTN7923	DOMICILIAR	VIA AMBIENTAL	MARCELO	20,960	11,350	9,610
4318	11/01/2022	00:09:00	00:16:00	QTN6688	DOMICILIAR	VIA AMBIENTAL	RAFAEL	22,060	10,980	11,080
4319	11/01/2022	01:56:00	02:05:00	QTN7488	DOMICILIAR	VIA AMBIENTAL	LUIS	22,060	11,030	11,030
4320	11/01/2022	02:35:00	02:43:00	QTN7923	DOMICILIAR	VIA AMBIENTAL	LUIS	14,100	11,340	2,760
4321	11/01/2022	11:43:00	11:52:00	QTN6688	DOMICILIAR	VIA AMBIENTAL	MARCELO	17,880	10,950	6,930
4322	11/01/2022	12:25:00	12:31:00	QTN7488	DOMICILIAR	VIA AMBIENTAL	RAFAEL	16,660	10,980	5,680
4323	11/01/2022	14:31:00	14:41:00	QTN7254	DOMICILIAR	VIA AMBIENTAL	EDUARDO	18,510	10,980	7,530
4324	11/01/2022	14:32:00	14:43:00	QTN6688	DOMICILIAR	VIA AMBIENTAL	PEDRO	18,330	11,050	7,280
4325	11/01/2022	17:07:00	17:15:00	QTN7254	DOMICILIAR	VIA AMBIENTAL	ADIVAN	20,180	10,640	9,540
4326	11/01/2022	17:19:00	17:26:00	QTN7923	DOMICILIAR	VIA AMBIENTAL	JOSE	17,360	10,810	6,550
4327	11/01/2022	21:36:00	21:39:00	QTN7488	DOMICILIAR	VIA AMBIENTAL	PEDRO	16,410	10,690	5,720
4328	11/01/2022	21:56:00	21:56:00	QTN7254	DOMICILIAR	VIA AMBIENTAL	EDUARDO	18,470	10,710	7,760
4329	11/01/2022	00:00:00	00:00:00	QTN7923	DOMICILIAR	VIA AMBIENTAL	LUIS	18,010	11,200	6,810
4330	11/01/2022	00:15:00	00:24:00	QTN7488	DOMICILIAR	VIA AMBIENTAL	RAFAEL	19,580	10,840	8,740
4331	12/01/2022	00:46:00	00:53:00	QTN7254	DOMICILIAR	VIA AMBIENTAL	MARCELO	21,180	10,830	10,350
4332	12/01/2022	11:33:00	11:41:00	QTN6688	DOMICILIAR	VIA AMBIENTAL	LUIS	16,320	11,120	5,200
4342							RAFAEL	16,520	10,730	5,790
4343							PEDRO	15,740	10,840	4,900
4344								15,740	10,660	5,080

Emerson W. Aragão
Engenheiro Ambiental
CRCA-PE 058751

INFORME MENSAL - OPERAÇÃO DE ATERRO SANITÁRIO

JANEIRO 2022

MP FILIET	DATA	HORA DE ENTRADA	HORA DE SAÍDA	PLACA VEÍCULO	RESÍDUO	COLETA	MOTORISTA	TARA	PESO BRUTO	PERMILITADO
4343	12/01/2022	12:24:00	12:34:00	Q1N7484	DOMICILAR	VIA AMBIENTAL	SANDRO	11.160	19.130	7.5700
4344	12/01/2022	12:27:00	12:38:00	Q1N6398	DOMICILAR	VIA AMBIENTAL	RODRIGO	7.430	10.420	2.9800
4345	12/01/2022	12:46:00	12:55:00	Q1N7594	DOMICILAR	VIA AMBIENTAL	JOSE	10.790	18.870	8.0380
4346	12/01/2022	14:11:00	14:21:00	Q1N6884	DOMICILAR	VIA AMBIENTAL	VALTER	10.780	20.100	9.3200
4347	12/01/2022	15:28:00	15:49:00	Q1N7924	DOMICILAR	VIA AMBIENTAL	PEDRO	10.710	12.990	2.2200
4348	12/01/2022	15:54:00	16:11:00	Q1N6398	DOMICILAR	VIA AMBIENTAL	RODRIGO	7.540	9.230	1.6800
4349	12/01/2022	16:39:00	16:45:00	Q1N7594	DOMICILAR	VIA AMBIENTAL	JOSE	10.710	15.490	4.7800
4351	12/01/2022	17:26:00	17:54:00	Q1N7484	DOMICILAR	VIA AMBIENTAL	VALTER	10.880	13.940	3.0600
4352	12/01/2022	22:37:00	22:51:00	Q1N7594	DOMICILAR	VIA AMBIENTAL	SANDRO	11.130	17.690	6.5600
4353	12/01/2022	22:55:00	22:55:00	Q1N7594	DOMICILAR	VIA AMBIENTAL	LUIS	11.090	18.630	7.6500
4355	12/01/2022	23:44:00	23:52:00	Q1N7924	DOMICILAR	VIA AMBIENTAL	RAFAEL	10.860	20.260	9.4000
4356	13/01/2022	00:25:00	00:31:00	Q1N7484	DOMICILAR	VIA AMBIENTAL	MARCELO	11.000	21.290	9.6200
4357	13/01/2022	01:08:00	01:16:00	Q1N7924	DOMICILAR	VIA AMBIENTAL	RAFAEL	11.310	14.180	3.2400
4359	13/01/2022	11:24:00	11:32:00	Q1N7594	DOMICILAR	VIA AMBIENTAL	LUIS	10.940	14.180	3.2400
4360	13/01/2022	12:23:00	12:31:00	Q1N7484	DOMICILAR	VIA AMBIENTAL	EDUARDO	11.200	15.390	4.1900
4361	13/01/2022	12:33:00	12:48:00	Q1N7924	DOMICILAR	VIA AMBIENTAL	ADIVAN	10.650	18.920	7.7200
4362	13/01/2022	12:47:00	13:12:00	Q1N6884	DOMICILAR	VIA AMBIENTAL	SANDRO	10.750	17.130	6.4800
4364	13/01/2022	16:39:00	16:47:00	Q1N7484	DOMICILAR	VIA AMBIENTAL	VALTER	10.690	16.930	6.3800
4365	13/01/2022	17:33:00	17:43:00	Q1N7594	DOMICILAR	VIA AMBIENTAL	EDUARDO	10.750	18.460	7.2700
4366	13/01/2022	17:54:00	17:45:00	Q1N7924	DOMICILAR	VIA AMBIENTAL	ADIVAN	11.200	17.820	6.3800
4367	13/01/2022	23:08:00	23:00:00	Q1N7594	DOMICILAR	VIA AMBIENTAL	ALBERES	10.760	17.970	6.6200
4368	13/01/2022	23:33:00	23:16:00	Q1N7484	DOMICILAR	VIA AMBIENTAL	LUIS	10.710	13.710	7.2200
4370	14/01/2022	11:02:00	11:13:00	Q1N7924	DOMICILAR	VIA AMBIENTAL	MARCELO	10.760	18.980	3.0800
4371	14/01/2022	11:07:00	11:18:00	Q1N7484	DOMICILAR	VIA AMBIENTAL	RAFAEL	11.180	21.260	8.2200
4373	14/01/2022	11:34:00	11:43:00	Q1N6398	DOMICILAR	VIA AMBIENTAL	EDUARDO	10.750	20.730	10.0800
4374	14/01/2022	12:11:00	11:43:00	Q1N7594	DOMICILAR	VIA AMBIENTAL	ALBERES	11.340	20.040	9.9800
4375	14/01/2022	12:29:00	12:25:00	K058017	DOMICILAR	VIA AMBIENTAL	JOSE	7.620	10.170	9.7800
4376	14/01/2022	13:58:00	13:38:00	Q1N7924	DOMICILAR	VIA AMBIENTAL	RODRIGO	10.840	18.950	2.9500
4378	14/01/2022	14:54:00	14:05:00	Q1N7594	DOMICILAR	VIA AMBIENTAL	PEDRO	10.990	17.550	8.1100
4381	14/01/2022	16:31:00	15:05:00	Q1N7484	DOMICILAR	VIA AMBIENTAL	JOSE	10.780	19.700	6.5600
4383	14/01/2022	21:54:00	16:38:00	Q1N6398	DOMICILAR	VIA AMBIENTAL	EDUARDO	10.830	14.080	8.3020
4384	14/01/2022	23:45:00	22:06:00	Q1N7594	DOMICILAR	VIA AMBIENTAL	ALBERES	11.240	17.300	3.2900
4385	15/01/2022	00:41:00	23:56:00	Q1N7924	DOMICILAR	VIA AMBIENTAL	LUIS	7.600	10.060	6.0800
4386	15/01/2022	01:08:00	00:53:00	Q1N7594	DOMICILAR	VIA AMBIENTAL	RAFAEL	10.870	18.180	2.4800
4387	15/01/2022	01:28:00	01:17:00	Q1N7484	DOMICILAR	VIA AMBIENTAL	RAFAEL	11.090	21.830	7.3000
4388	15/01/2022	11:43:00	11:43:00	Q1N7594	DOMICILAR	VIA AMBIENTAL	MARCELO	11.550	22.950	10.8800
4389	15/01/2022	12:18:00	12:20:00	Q1N7924	DOMICILAR	VIA AMBIENTAL	LUIS	10.870	15.800	11.6000
4391	15/01/2022	12:45:00	12:25:00	K058017	DOMICILAR	VIA AMBIENTAL	RAFAEL	10.920	14.020	4.5800
			12:49:00	Q1N7924	DOMICILAR	VIA AMBIENTAL	JOSE	10.850	18.800	3.1200
					DOMICILAR	VIA AMBIENTAL	PEDRO	10.980	18.550	7.0500
					DOMICILAR	VIA AMBIENTAL	VALTER	10.890	19.400	9.5000

Handwritten signature

Emerson V. Aragão
Engenharia Ambiental
CRCA-PE 058751

INFORME MENSAL - OPERAÇÃO DE ATERRO SANITÁRIO

JANEIRO 2022



NP TICKET	DATA	HORA DE EMBARADA	HORA DE SÁIDA	PLACA VEÍCULO	RESÍDUO	COLETA	MOTORISTA	PESO BRUTO	TARA	PESO LÍQUIDO
4392	15/01/2022	14:16:00	14:24:00	QTN7594	DOMICILAR	VIA AMBIENTAL	JOSE	14.650	10.820	3.830
4393	15/01/2022	15:13:00	15:22:00	QTN7484	DOMICILAR	VIA AMBIENTAL	ADIVAN	21.660	11.240	10.420
4394	15/01/2022	17:05:00	17:13:00	QTN7484	DOMICILAR	VIA AMBIENTAL	ADIVAN	13.480	11.270	2.220
4395	15/01/2022	17:54:00	18:06:00	KI15017	DOMICILAR	VIA AMBIENTAL	RODRIGO	15.270	11.080	4.240
4396	15/01/2022	22:19:00	22:28:00	QTN7484	DOMICILAR	VIA AMBIENTAL	MARCELO	19.240	11.120	8.120
4397	15/01/2022	22:23:00	22:32:00	QTN7924	DOMICILAR	VIA AMBIENTAL	RAFAEL	20.530	11.020	9.510
4398	15/01/2022	23:35:00	23:39:00	QTN7594	DOMICILAR	VIA AMBIENTAL	LUIS	20.650	10.880	9.770
4399	16/01/2022	01:04:00	01:14:00	QTN7484	DOMICILAR	VIA AMBIENTAL	MARCELO	16.540	11.250	5.310
4400	16/01/2022	01:33:00	01:40:00	QTN7924	DOMICILAR	VIA AMBIENTAL	MARCELO	15.370	10.930	4.440
4401	16/01/2022	10:56:00	11:07:00	QTN7594	DOMICILAR	VIA AMBIENTAL	RODRIGO	14.480	10.630	3.860
4402	17/01/2022	08:35:00	13:09:00	QTN7484	DOMICILAR	VIA AMBIENTAL	VALTER	20.260	11.260	9.000
4403	17/01/2022	08:54:00	08:54:00	QTN7484	DOMICILAR	VIA AMBIENTAL	EDUARDO	18.660	11.250	7.410
4404	17/01/2022	10:51:00	10:59:00	OYN3998	DOMICILAR	VIA AMBIENTAL	ALBERES	10.440	7.620	2.820
4405	17/01/2022	11:28:00	11:36:00	QTN7924	DOMICILAR	VIA AMBIENTAL	VALTER	18.590	10.720	7.870
4406	17/01/2022	12:09:00	12:16:00	KI15017	DOMICILAR	VIA AMBIENTAL	SANDRO	17.300	11.090	6.210
4407	17/01/2022	12:23:00	12:31:00	QTN7484	DOMICILAR	VIA AMBIENTAL	EDUARDO	18.690	10.980	7.710
4408	17/01/2022	12:33:00	12:44:00	QTN7594	DOMICILAR	VIA AMBIENTAL	ALBERES	10.400	7.470	2.930
4409	17/01/2022	15:36:00	15:36:00	OYN3998	DOMICILAR	VIA AMBIENTAL	ADIVAN	18.690	10.680	8.010
4410	17/01/2022	16:06:00	16:15:00	QTN7924	DOMICILAR	VIA AMBIENTAL	VALTER	19.720	10.660	9.060
4411	17/01/2022	16:20:00	16:27:00	QTN7594	DOMICILAR	VIA AMBIENTAL	ADIVAN	18.690	10.710	7.980
4412	17/01/2022	16:36:00	16:45:00	QTN7484	DOMICILAR	VIA AMBIENTAL	EDUARDO	17.520	10.680	6.840
4413	17/01/2022	17:27:00	17:34:00	KI15017	DOMICILAR	VIA AMBIENTAL	SANDRO	14.910	11.100	3.810
4414	17/01/2022	22:04:00	22:22:00	KI15017	DOMICILAR	VIA AMBIENTAL	RODRIGO	18.350	11.160	7.190
4415	17/01/2022	22:29:00	22:45:00	QTN7594	DOMICILAR	VIA AMBIENTAL	MARCELO	19.700	11.150	8.550
4416	18/01/2022	01:59:00	02:07:00	QTN7924	DOMICILAR	VIA AMBIENTAL	RAFAEL	20.950	10.920	10.030
4417	18/01/2022	02:01:00	02:10:00	QTN7594	DOMICILAR	VIA AMBIENTAL	RODRIGO	16.840	10.850	5.990
4418	18/01/2022	03:21:00	03:30:00	KI15017	DOMICILAR	VIA AMBIENTAL	RAFAEL	18.540	11.130	7.410
4419	18/01/2022	03:52:00	04:03:00	QTN7924	DOMICILAR	VIA AMBIENTAL	RODRIGO	20.660	10.870	9.790
4420	18/01/2022	10:54:00	10:58:00	KI15017	DOMICILAR	VIA AMBIENTAL	ALBERES	8.980	11.130	2.150
4421	18/01/2022	11:20:00	11:29:00	OYN3998	DOMICILAR	VIA AMBIENTAL	PEDRO	18.720	7.540	11.180
4422	18/01/2022	11:34:00	11:41:00	KI15017	DOMICILAR	VIA AMBIENTAL	JOSE	18.130	10.910	7.220
4423	18/01/2022	12:25:00	12:35:00	QTN7594	DOMICILAR	VIA AMBIENTAL	EDUARDO	20.940	10.800	10.140
4424	18/01/2022	12:52:00	12:42:00	QTN7484	DOMICILAR	VIA AMBIENTAL	EDUARDO	16.260	10.960	5.300
4425	18/01/2022	16:13:00	16:21:00	QTN7924	DOMICILAR	VIA AMBIENTAL	SANDRO	14.750	10.650	4.100
4426	18/01/2022	16:18:00	16:29:00	QTN7924	DOMICILAR	VIA AMBIENTAL	SANDRO	16.020	10.840	5.180
4427	18/01/2022	16:33:00	16:41:00	KI15017	DOMICILAR	VIA AMBIENTAL	PEDRO	17.120	10.900	6.220
4428	18/01/2022	17:33:00	17:40:00	QTN7594	DOMICILAR	VIA AMBIENTAL	JOSE	17.110	10.760	6.350
4429	18/01/2022	21:29:00	21:41:00	QTN7484	DOMICILAR	VIA AMBIENTAL	EDUARDO	17.110	11.190	5.920
4430	18/01/2022	22:02:00	22:12:00	QTN7594	DOMICILAR	VIA AMBIENTAL	RODRIGO	18.010	10.870	7.140
4431	18/01/2022	22:22:00	22:22:00	QTN7924	DOMICILAR	VIA AMBIENTAL	RAFAEL	20.530	10.850	9.680

Emerson V.A. Aragão
Engenheiro Ambiental
CRCA-PE 058751

INFORME MENSAL - OPERAÇÃO DE ATERRO SANITÁRIO

JANEIRO 2022



INTELECT	DATA	HORA DE ENTRADA	HORA DE SAÍDA	PLACA VEÍCULO	RESÍDUO	COLETA	MOTORISTA	PESO BRUTO	TORRA	PESO LÍQUIDO
4444	19/01/2022	23:28:00	23:39:00	QTN7484	DOMICILIAR	VIA AMBIENTAL	MARCELO	21.030	III.140	9.890
4445	19/01/2022	00:13:00	00:28:00	QTN7594	DOMICILIAR	VIA AMBIENTAL	RODRIGO	15.580	III.790	4.890
4446	19/01/2022	02:21:00	03:30:00	QTN7924	DOMICILIAR	VIA AMBIENTAL	RAFAEL	17.180	III.790	6.400
4449	19/01/2022	10:36:00	10:43:00	KI5017	DOMICILIAR	VIA AMBIENTAL	PEDRO	14.780	III.870	3.810
4451	19/01/2022	12:19:00	12:27:00	QTN7484	DOMICILIAR	VIA AMBIENTAL	SANDRO	19.750	III.290	7.460
4452	19/01/2022	12:23:00	12:30:00	QTN7594	DOMICILIAR	VIA AMBIENTAL	JOSE	18.250	III.790	8.520
4453	19/01/2022	13:54:00	14:02:00	QTN7924	DOMICILIAR	VIA AMBIENTAL	VALTER	19.420	III.820	8.600
4455	19/01/2022	15:11:00	15:20:00	KI5017	DOMICILIAR	VIA AMBIENTAL	VALTER	15.960	III.890	5.100
4457	19/01/2022	15:52:00	16:00:00	QTN7924	DOMICILIAR	VIA AMBIENTAL	JOSE	11.650	III.920	1.020
4459	19/01/2022	16:23:00	16:32:00	QTN7484	DOMICILIAR	VIA AMBIENTAL	SANDRO	14.320	III.800	3.520
4460	19/01/2022	16:25:00	16:34:00	QTN7594	DOMICILIAR	VIA AMBIENTAL	ADIVAN	15.500	III.020	4.470
4462	19/01/2022	16:34:00	16:43:00	QTN7924	DOMICILIAR	VIA AMBIENTAL	RAFAEL	9.700	III.980	2.120
4463	19/01/2022	21:56:00	22:04:00	QTN7484	DOMICILIAR	VIA AMBIENTAL	RODRIGO	20.880	III.960	9.920
4464	19/01/2022	21:59:00	22:08:00	QTN7594	DOMICILIAR	VIA AMBIENTAL	RAFAEL	17.890	III.850	7.040
4465	19/01/2022	23:03:00	23:11:00	QTN7924	DOMICILIAR	VIA AMBIENTAL	MARCELO	14.080	III.820	3.170
4466	19/01/2022	00:45:00	00:53:00	QTN7484	DOMICILIAR	VIA AMBIENTAL	RODRIGO	20.800	III.290	9.510
4467	20/01/2022	11:48:00	11:56:00	QTN7594	DOMICILIAR	VIA AMBIENTAL	EDUARDO	15.410	III.020	4.340
4469	20/01/2022	12:15:00	12:23:00	QTN7484	DOMICILIAR	VIA AMBIENTAL	ALBERES	19.360	III.980	8.330
4471	20/01/2022	12:33:00	12:41:00	QTN7594	DOMICILIAR	VIA AMBIENTAL	PEDRO	9.890	III.400	2.390
4473	20/01/2022	13:00:00	13:08:00	QTN7484	DOMICILIAR	VIA AMBIENTAL	ADIVAN	16.880	III.000	5.870
4475	20/01/2022	14:07:00	14:15:00	QTN7924	DOMICILIAR	VIA AMBIENTAL	EDUARDO	19.600	III.790	8.810
4476	20/01/2022	14:11:00	14:20:00	QTN7484	DOMICILIAR	VIA AMBIENTAL	VALTER	13.050	III.140	1.910
4477	20/01/2022	14:24:00	14:32:00	QTN7594	DOMICILIAR	VIA AMBIENTAL	ADIVAN	18.840	III.270	8.130
4479	20/01/2022	16:34:00	16:42:00	QTN7924	DOMICILIAR	VIA AMBIENTAL	ALBERES	11.580	III.820	960
4482	20/01/2022	20:57:00	21:05:00	QTN7594	DOMICILIAR	VIA AMBIENTAL	LUIS	11.930	III.860	1.270
4483	20/01/2022	21:23:00	21:31:00	QTN7924	DOMICILIAR	VIA AMBIENTAL	RAFAEL	18.790	III.790	5.060
4484	20/01/2022	23:36:00	23:44:00	QTN7484	DOMICILIAR	VIA AMBIENTAL	LUIS	15.510	III.790	8.060
4485	20/01/2022	23:49:00	23:57:00	QTN7594	DOMICILIAR	VIA AMBIENTAL	MARCELO	18.800	III.820	4.860
4486	21/01/2022	10:15:00	10:23:00	QTN7924	DOMICILIAR	VIA AMBIENTAL	RAFAEL	14.510	III.240	7.560
4491	21/01/2022	11:14:00	11:22:00	QTN7484	DOMICILIAR	VIA AMBIENTAL	ALBERES	9.510	III.820	3.700
4492	21/01/2022	12:27:00	12:35:00	QTN7594	DOMICILIAR	VIA AMBIENTAL	RODRIGO	21.150	III.520	1.990
4494	21/01/2022	13:45:00	13:53:00	QTN7924	DOMICILIAR	VIA AMBIENTAL	JOSE	18.790	III.080	10.070
4495	21/01/2022	15:30:00	15:38:00	QTN7484	DOMICILIAR	VIA AMBIENTAL	VALTER	20.080	III.790	8.010
4496	21/01/2022	15:40:00	15:48:00	QTN7594	DOMICILIAR	VIA AMBIENTAL	ALBERES	9.370	III.920	9.180
4498	21/01/2022	15:42:00	15:50:00	QTN7484	DOMICILIAR	VIA AMBIENTAL	RODRIGO	14.870	III.360	1.810
4501	21/01/2022	22:04:00	22:12:00	QTN7924	DOMICILIAR	VIA AMBIENTAL	JOSE	13.810	III.290	3.670
4503	21/01/2022	22:20:00	22:28:00	QTN7594	DOMICILIAR	VIA AMBIENTAL	VALTER	13.870	III.820	2.940
				QTN7924	DOMICILIAR	VIA AMBIENTAL	LUIS	19.110	III.980	2.970
				QTN7484	DOMICILIAR	VIA AMBIENTAL	RAFAEL	21.870	III.540	8.170
				QTN7594	DOMICILIAR	VIA AMBIENTAL	RAFAEL	10.960	III.800	10.960

Emerson W. Aragão
Engenheiro Ambiental
CRA-PR 058751

INFORME MENSAL - OPERAÇÃO DE ATERRO SANITÁRIO



JANEIRO 2022

NR TIKET	DATA	HORA DE ENTRADA	HORA DE SAÍDA	PLACA VEÍCULO	RESÍDUO	COLETA	MOTORISTA	PESO BRUTO	TARA	PESO LÍQUIDO
4504	31/01/2022	23:59:00	00:07:00	QTN7924	DOMICILIAR	VIA AMBIENTAL	RAFAEL	14.730	10.930	3.800
4505	32/01/2022	00:55:00	01:06:00	QTN7594	DOMICILIAR	VIA AMBIENTAL	LUIS	15.340	10.890	4.450
4506	32/01/2022	00:09:00	01:21:00	KI15017	DOMICILIAR	VIA AMBIENTAL	MARCELO	13.830	11.110	2.720
4508	32/01/2022	00:54:00	10:06:00	QTN7484	DOMICILIAR	VIA AMBIENTAL	SANDRO	19.230	11.120	8.110
4510	32/01/2022	11:58:00	12:09:00	QTN7594	DOMICILIAR	VIA AMBIENTAL	EDUARDO	18.970	11.020	7.950
4511	32/01/2022	12:21:00	12:33:00	KI15017	DOMICILIAR	VIA AMBIENTAL	ADIVAN	17.730	11.130	6.600
4512	32/01/2022	12:43:00	13:01:00	QTN7924	DOMICILIAR	VIA AMBIENTAL	VALTER	19.190	10.680	8.510
4513	32/01/2022	16:31:00	16:43:00	KI15017	DOMICILIAR	VIA AMBIENTAL	ADIVAN	14.560	11.110	3.450
4514	32/01/2022	16:54:00	17:02:00	QTN7484	DOMICILIAR	VIA AMBIENTAL	SANDRO	17.900	11.210	6.690
4515	32/01/2022	17:12:00	17:21:00	QTN7594	DOMICILIAR	VIA AMBIENTAL	EDUARDO	16.840	10.690	6.150
4516	32/01/2022	20:21:00	21:29:00	QTN7924	DOMICILIAR	VIA AMBIENTAL	RAFAEL	18.490	10.930	7.560
4517	32/01/2022	20:24:00	21:33:00	QTN7594	DOMICILIAR	VIA AMBIENTAL	LUIS	17.200	10.840	6.360
4518	32/01/2022	23:36:00	23:38:00	QTN7484	DOMICILIAR	VIA AMBIENTAL	MARCELO	21.500	11.060	10.440
4519	32/01/2022	00:10:00	00:18:00	QTN7924	DOMICILIAR	VIA AMBIENTAL	RAFAEL	16.550	10.720	5.830
4520	32/01/2022	00:39:00	02:48:00	QTN7594	DOMICILIAR	VIA AMBIENTAL	LUIS	15.960	10.750	5.200
4521	32/01/2022	00:36:00	01:44:00	QTN7484	DOMICILIAR	VIA AMBIENTAL	MARCELO	14.030	11.150	2.880
4522	32/01/2022	10:46:00	11:52:00	QTN7924	DOMICILIAR	VIA AMBIENTAL	PEDRO	18.630	10.700	7.930
4523	32/01/2022	15:07:00	15:14:00	QTN7924	DOMICILIAR	VIA AMBIENTAL	EDUARDO	12.740	10.590	2.150
4524	32/01/2022	08:23:00	08:33:00	QTN7924	DOMICILIAR	VIA AMBIENTAL	ALBERES	10.440	11.200	6.060
4525	32/01/2022	11:24:00	11:37:00	QTN7484	DOMICILIAR	VIA AMBIENTAL	JOSE	18.030	7.460	2.580
4526	32/01/2022	12:00:00	12:31:00	QTN7594	DOMICILIAR	VIA AMBIENTAL	ADIVAN	18.440	10.730	7.700
4527	32/01/2022	12:22:00	12:33:00	QTN7484	DOMICILIAR	VIA AMBIENTAL	EDUARDO	20.270	10.680	7.760
4528	32/01/2022	12:29:00	12:39:00	QTN7594	DOMICILIAR	VIA AMBIENTAL	PEDRO	18.300	10.980	9.310
4529	32/01/2022	13:36:00	12:46:00	KI15017	DOMICILIAR	VIA AMBIENTAL	EDUARDO	16.400	10.980	7.320
4530	32/01/2022	15:42:00	15:42:00	QTN7484	DOMICILIAR	VIA AMBIENTAL	ALBERES	10.630	11.110	5.290
4531	32/01/2022	16:34:00	16:54:00	QTN7924	DOMICILIAR	VIA AMBIENTAL	PEDRO	15.540	7.500	2.920
4532	32/01/2022	16:22:00	17:16:00	QTN7594	DOMICILIAR	VIA AMBIENTAL	ADIVAN	17.720	10.910	4.630
4533	32/01/2022	16:44:00	17:55:00	QTN7924	DOMICILIAR	VIA AMBIENTAL	JOSE	17.000	10.720	7.000
4534	32/01/2022	17:06:00	22:47:00	QTN7484	DOMICILIAR	VIA AMBIENTAL	RAFAEL	21.950	10.700	6.300
4535	32/01/2022	17:47:00	21:51:00	QTN7594	DOMICILIAR	VIA AMBIENTAL	LUIS	19.210	10.950	11.000
4536	32/01/2022	21:42:00	00:46:00	QTN7924	DOMICILIAR	VIA AMBIENTAL	MARCELO	21.190	10.630	8.580
4537	32/01/2022	22:07:00	02:02:00	QTN7594	DOMICILIAR	VIA AMBIENTAL	RAFAEL	19.830	11.290	9.300
4538	32/01/2022	22:35:00	02:05:00	QTN7484	DOMICILIAR	VIA AMBIENTAL	LUIS	18.360	10.810	9.020
4539	32/01/2022	00:37:00	10:30:00	QTN7924	DOMICILIAR	VIA AMBIENTAL	MARCELO	17.690	10.900	7.460
4540	32/01/2022	00:52:00	11:48:00	QTN7594	DOMICILIAR	VIA AMBIENTAL	SANDRO	9.150	11.370	6.320
4541	32/01/2022	00:54:00	11:48:00	QTN7484	DOMICILIAR	VIA AMBIENTAL	JOSE	15.640	7.460	1.690
4542	32/01/2022	10:21:00	11:57:00	QTN7594	DOMICILIAR	VIA AMBIENTAL	RODRIGO	20.790	10.700	7.940
4543	32/01/2022	11:36:00	12:09:00	KI15017	DOMICILIAR	VIA AMBIENTAL	PEDRO	18.960	11.170	9.620
4544	32/01/2022	11:46:00	12:25:00	QTN7924	DOMICILIAR	VIA AMBIENTAL	SANDRO	9.030	11.030	7.990
4545	32/01/2022	11:59:00	12:32:00	QTN7484	DOMICILIAR	VIA AMBIENTAL				
4546	32/01/2022	12:25:00	12:32:00	QTN7594	DOMICILIAR	VIA AMBIENTAL				

9.030
Engenheiro W. A. Aragão
 Engenheiro Ambiental
 CRCA-PE 058751

INFORME MENSAL - OPERAÇÃO DE ATERRO SANITÁRIO

JANEIRO 2022



Nº TICKET	DATA	HORA DE EMBARADA	HORA DE SAÍDA	PUNTO DE VIGILÂNCIA	RESÍDUO	COLETA	MOTORISTA	RECORRIMENTO	TABEA	RESIDUÁRIO
4552	25/01/2022	11:27:00	13:40:00	QTN02528	DOMICILIAR	VIA AMBIENTAL	VALTER	151.450	10.860	8.570
4553	25/01/2022	11:53:00	15:22:00	QTN02528	DOMICILIAR	VIA AMBIENTAL	JOSE	116.850	10.590	6.260
4554	25/01/2022	11:57:00	15:36:00	RIE1127	DOMICILIAR	VIA AMBIENTAL	PEDRO	115.460	10.890	4.570
4556	25/01/2022	11:54:00	15:51:00	QTN02488	DOMICILIAR	VIA AMBIENTAL	RODRIGO	115.210	11.050	4.850
4561	25/01/2022	11:17:00	21:11:00	QTN02528	DOMICILIAR	VIA AMBIENTAL	LUIS	117.550	10.740	6.810
4562	25/01/2022	11:31:00	21:40:00	QTN02528	DOMICILIAR	VIA AMBIENTAL	RAFAEL	117.260	10.860	10.400
4563	25/01/2022	11:48:00	23:51:00	QTN02528	DOMICILIAR	VIA AMBIENTAL	RAFAEL	115.960	10.920	5.040
4564	26/01/2022	00:00:00	00:12:00	QTN02528	DOMICILIAR	VIA AMBIENTAL	LUIS	116.020	10.850	4.850
4565	26/01/2022	00:06:00	00:17:00	QTN02488	DOMICILIAR	VIA AMBIENTAL	MARCELO	111.290	11.070	10.220
4568	26/01/2022	11:45:00	11:56:00	QTN02488	DOMICILIAR	VIA AMBIENTAL	EDUARDO	113.950	11.370	8.580
4569	26/01/2022	11:58:00	12:10:00	QTN02528	DOMICILIAR	VIA AMBIENTAL	ADIVAN	118.190	10.770	7.420
4570	26/01/2022	12:05:00	12:14:00	QTN02528	DOMICILIAR	VIA AMBIENTAL	ALBERES	110.410	7.680	2.730
4571	26/01/2022	12:30:00	12:40:00	QTN02528	DOMICILIAR	VIA AMBIENTAL	SANDRO	115.080	10.990	5.100
4572	26/01/2022	12:46:00	14:01:00	RIE1127	DOMICILIAR	VIA AMBIENTAL	VALTER	113.560	10.850	8.710
4573	26/01/2022	14:08:00	14:08:00	QTN02528	DOMICILIAR	VIA AMBIENTAL	ALBERES	114.420	7.700	720
4574	26/01/2022	14:13:00	14:22:00	QTN02488	DOMICILIAR	VIA AMBIENTAL	EDUARDO	111.040	10.800	3.150
4577	26/01/2022	21:46:00	21:59:00	QTN02528	DOMICILIAR	VIA AMBIENTAL	RAFAEL	117.390	10.500	10.240
4579	26/01/2022	22:05:00	22:16:00	QTN02528	DOMICILIAR	VIA AMBIENTAL	LUIS	114.970	10.660	6.870
4580	26/01/2022	23:32:00	23:40:00	QTN02528	DOMICILIAR	VIA AMBIENTAL	RAFAEL	111.210	11.210	4.310
4581	27/01/2022	00:37:00	00:47:00	QTN02528	DOMICILIAR	VIA AMBIENTAL	MARCELO	114.240	10.710	3.530
4582	27/01/2022	12:20:00	12:22:00	QTN02488	DOMICILIAR	VIA AMBIENTAL	EDUARDO	110.990	10.990	9.850
4583	27/01/2022	12:41:00	12:49:00	QTN02488	DOMICILIAR	VIA AMBIENTAL	JOSE	116.580	10.600	6.380
4584	27/01/2022	11:54:00	12:55:00	RIE1127	DOMICILIAR	VIA AMBIENTAL	PEDRO	117.820	10.830	5.770
4585	27/01/2022	11:54:00	13:12:00	QTN02528	DOMICILIAR	VIA AMBIENTAL	ALBERES	110.290	10.560	7.250
4587	27/01/2022	15:48:00	15:55:00	QTN02528	DOMICILIAR	VIA AMBIENTAL	ALBERES	113.590	7.430	2.840
4588	27/01/2022	15:48:00	16:25:00	QTN02528	DOMICILIAR	VIA AMBIENTAL	JOSE	116.640	10.560	3.030
4591	27/01/2022	16:06:00	16:25:00	QTN02528	DOMICILIAR	VIA AMBIENTAL	LUIS	110.420	10.580	8.080
4594	27/01/2022	20:59:00	22:06:00	QTN02528	DOMICILIAR	VIA AMBIENTAL	MARCELO	113.300	11.180	9.030
4595	27/01/2022	22:20:00	23:29:00	QTN02528	DOMICILIAR	VIA AMBIENTAL	JOSE	116.670	10.970	2.290
4596	28/01/2022	11:44:00	11:53:00	RIE1127	DOMICILIAR	VIA AMBIENTAL	LUIS	118.840	10.600	5.700
4597	28/01/2022	11:48:00	12:00:00	QTN02528	DOMICILIAR	VIA AMBIENTAL	RAFAEL	118.840	10.600	3.240
4605	28/01/2022	11:48:00	13:05:00	QTN02528	DOMICILIAR	VIA AMBIENTAL	MARCELO	115.000	7.650	2.640
4606	28/01/2022	11:48:00	13:16:00	QTN02528	DOMICILIAR	VIA AMBIENTAL	ADIVAN	115.000	11.140	7.860
4608	28/01/2022	11:03:00	13:14:00	QTN02528	DOMICILIAR	VIA AMBIENTAL	SANDRO	111.210	11.210	9.370
6342	28/01/2022	14:41:00	14:50:00	QTN02488	DOMICILIAR	VIA AMBIENTAL	PEDRO	113.250	10.730	2.460
4610	29/01/2022	15:11:00	15:23:00	QTN02528	DOMICILIAR	VIA AMBIENTAL	ADIVAN	113.250	7.530	1.340
4611	29/01/2022	15:55:00	16:02:00	RIE1127	DOMICILIAR	VIA AMBIENTAL	SANDRO	115.350	10.420	4.420

[Handwritten signature]

Emerson A. Aragão
Engenheiro Ambiental
CREA/PE 058751



INFORME MENSAL - OPERAÇÃO DE ATERRO SANITÁRIO



JANEIRO 2022

Nº TICKET	DATA	HORA DE ENTRADA	HORA DE SAÍDA	PLACA VEÍCULO	RESÍDUO	COLETA	MOTORISTA	PESO BRUTO	TARA	PESO LÍQUIDO
4612	28/01/2022	16:01:00	16:08:00	QTN7484	DOMICILIAR	VIA AMBIENTAL	PEDRO	14.550	11.060	3.490
4614	28/01/2022	21:45:00	21:58:00	QTN7594	DOMICILIAR	VIA AMBIENTAL	LUIS	19.550	10.570	8.980
4615	28/01/2022	22:36:00	22:46:00	QTN7924	DOMICILIAR	VIA AMBIENTAL	RAFAEL	21.150	10.840	10.310
4616	28/01/2022	23:23:00	23:34:00	QTN7484	DOMICILIAR	VIA AMBIENTAL	MARCELO	21.480	11.410	10.070
4617	29/01/2022	00:38:00	00:38:00	QTN7924	DOMICILIAR	VIA AMBIENTAL	RAFAEL	14.240	10.850	3.390
4618	29/01/2022	00:33:00	00:41:00	QTN7594	DOMICILIAR	VIA AMBIENTAL	LUIS	15.070	10.760	4.310
4620	29/01/2022	12:18:00	12:28:00	QTN7594	DOMICILIAR	VIA AMBIENTAL	JOSE	18.990	10.700	8.290
4621	29/01/2022	12:36:00	12:46:00	QTN7484	DOMICILIAR	VIA AMBIENTAL	EDUARDO	19.850	11.150	8.700
4622	29/01/2022	14:26:00	14:36:00	QTN7924	DOMICILIAR	VIA AMBIENTAL	ALBERES	19.070	10.690	8.380
4623	29/01/2022	14:25:00	14:54:00	KII5017	DOMICILIAR	VIA AMBIENTAL	ADIVAN	16.910	11.230	5.680
4624	29/01/2022	16:02:00	16:10:00	QTN7484	DOMICILIAR	VIA AMBIENTAL	EDUARDO	15.280	11.270	3.960
4625	29/01/2022	21:15:00	21:27:00	QTN7924	DOMICILIAR	VIA AMBIENTAL	RAFAEL	21.020	10.890	10.190
4626	29/01/2022	21:33:00	21:42:00	QTN7594	DOMICILIAR	VIA AMBIENTAL	LUIS	17.500	10.610	6.890
4627	29/01/2022	23:20:00	23:30:00	QTN7484	DOMICILIAR	VIA AMBIENTAL	MARCELO	21.520	11.160	10.360
4628	30/01/2022	00:07:00	00:13:00	QTN7924	DOMICILIAR	VIA AMBIENTAL	RAFAEL	15.920	10.690	5.230
4629	30/01/2022	00:55:00	01:05:00	QTN7594	DOMICILIAR	VIA AMBIENTAL	LUIS	16.960	10.740	6.220
4630	30/01/2022	11:53:00	12:03:00	QTN7594	DOMICILIAR	VIA AMBIENTAL	SANDRO	17.730	10.730	7.000
4632	31/01/2022	08:33:00	08:41:00	QTN7594	DOMICILIAR	VIA AMBIENTAL	JOSE	12.730	10.850	1.880
4633	31/01/2022	08:40:00	08:48:00	QTN7484	DOMICILIAR	VIA AMBIENTAL	EDUARDO	16.790	11.310	5.420
4635	31/01/2022	12:23:00	12:32:00	OYN6998	DOMICILIAR	VIA AMBIENTAL	RODRIGO	10.390	7.630	2.760
4636	31/01/2022	12:28:00	12:36:00	QTN7484	DOMICILIAR	VIA AMBIENTAL	EDUARDO	21.110	11.230	9.880
4637	31/01/2022	12:44:00	12:52:00	QTN7594	DOMICILIAR	VIA AMBIENTAL	JOSE	18.760	10.810	7.950
4638	31/01/2022	12:46:00	12:54:00	QTN7924	DOMICILIAR	VIA AMBIENTAL	SANDRO	19.170	10.920	8.250
4640	31/01/2022	16:42:00	16:50:00	OYN6998	DOMICILIAR	VIA AMBIENTAL	RODRIGO	10.270	7.580	2.690
4641	31/01/2022	17:05:00	17:14:00	QTN7484	DOMICILIAR	VIA AMBIENTAL	EDUARDO	19.350	11.280	8.070
4642	31/01/2022	17:12:00	17:20:00	QTN7924	DOMICILIAR	VIA AMBIENTAL	SANDRO	15.170	10.950	4.220
4643	31/01/2022	17:53:00	18:00:00	QTN7594	DOMICILIAR	VIA AMBIENTAL	JOSE	17.610	10.860	6.750
4644	30/01/2022	22:25:00	22:34:00	QTN7484	DOMICILIAR	VIA AMBIENTAL	MARCELO	21.540	11.350	10.190
4645	30/01/2022	22:28:00	22:43:00	QTN7594	DOMICILIAR	VIA AMBIENTAL	LUIS	19.110	10.560	8.550
4646	31/01/2022	22:34:00	22:45:00	QTN7924	DOMICILIAR	VIA AMBIENTAL	RAFAEL	22.350	10.790	11.560
TOTAL MENSAL (ton):										2.701,81

Anexo: Relatório Fotográfico

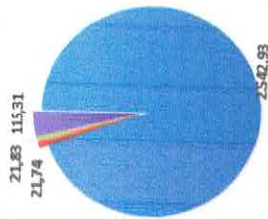
Emerson W. A. Aragão
 Engenheiro Ambiental
 CREA-PE 058751

INFORME MENSAL - OPERAÇÃO DE ATERRO SANITÁRIO

JANEIRO 2022

INPTICKET	DATA	HORA DE ENTRADA	HORA DE SAÍDA	PLACA VEÍCULO	RESÍDUO	COLETA	MOTORISTA	PESO BRUTO	TARA	PESO LÍQUIDO
-----------	------	-----------------	---------------	---------------	---------	--------	-----------	------------	------	--------------

Quantitativo x Coleta



■ Via - Domiciliar ■ Via - Volumoso ■ Prefeitura ■ Particular

COLETA	Quantidade (toneladas)
Via - Domiciliar	21,83
Via - Volumoso	21,74
Prefeitura	21,83
Particular	115,31

Emerson W. A. Aragão
Engenheiro Ambiental
CREA-PE 058751

INFORME MENSAL - DRENAGEM DE GÁS		
JANEIRO 2022		
SEMANA	EXTENSÃO IMPLANTADA (m)	OBSERVAÇÕES
1ª	0,0	
2ª	0,0	
3ª	0,0	
4ª	2,0	
5ª	0,0	
6ª	0,0	
TOTAL (m)	2,00	



Anexo: Relatório fotográfico



INFORME MENSAL - DRENAGEM DE ÁGUA PLUVIAL



JANEIRO 2022

SEMANA	EXTENSÃO IMPLANTADA (m)	OBSERVAÇÕES
1ª	0,0	
2ª	23,0	
3ª	0,0	
4ª	0,0	
5ª	0,0	
TOTAL (m)	23,00	

Anexo: Relatório fotográfico