

## **Relatório de Execução dos Serviços**

**Período: 01/02/2022 a 28/02/2022**

## **INDICE**

- 1 EXECUÇÃO DOS SERVIÇOS**
- 2 ASPECTOS IMPORTANTES**
- 3 REGISTROS FOTOGRAFICOS**
- 4 PLANILHAS DA MEDIÇÃO**
- 5 OBRIGAÇÕES TRABALHISTAS, PREVIDENCIARIA, FISCAIS E CIVIS**
- 6 EQUIPE DE FUNCIONÁRIOS**

## **1.0 EXECUÇÃO DOS SERVIÇOS**

Segue descrição dos serviços executados durante o período:

### **1.1 Varrição manual de vias pavimentadas e logradouros públicos**

Esse serviço foi realizado normalmente de acordo com o previsto no Edital - Anexo III - Relação de Vias Urbanas Pavimentadas - Serviços de Varrição, conforme Anexo I – Planilhas de Controle Operacional e Anexo II – Registro Fotográfico.

### **1.2 Capinação manual, raspagem de linha d'água e passeios de vias urbanas pavimentadas**

Esse serviço foi realizado de acordo com a demanda da Fiscalização da prefeitura de Gravatá, conforme registros no Anexo I – Planilhas de Controle Operacional e Anexo II – Registro Fotográfico.

### **1.3 Pintura de meio fio em cal de vias urbanas pavimentadas**

Esse serviço foi realizado de acordo com a demanda da Fiscalização da prefeitura de Gravatá, conforme registros no Anexo I – Planilhas de Controle Operacional e Anexo II – Registro Fotográfico.

### **1.4 Equipe de serviços complementares**

Esse serviço foi realizado mediante Ordens de Serviço conforme Anexo I – Planilhas de Controle Operacional e Anexo II – Registro Fotográfico.

### **1.5 Implantação, manutenção e reposição de contêineres de 1.000 litros**

Os contêineres estão instalados de acordo com as demandas da Prefeitura de Gravatá, conforme Anexo I – Planilhas de Controle Operacional e Anexo II – Registro Fotográfico.

A figura abaixo apresenta o mapa de distribuição dos contêineres na cidade de Gravatá. Pela proximidade, alguns contêineres estão sobrepostos.

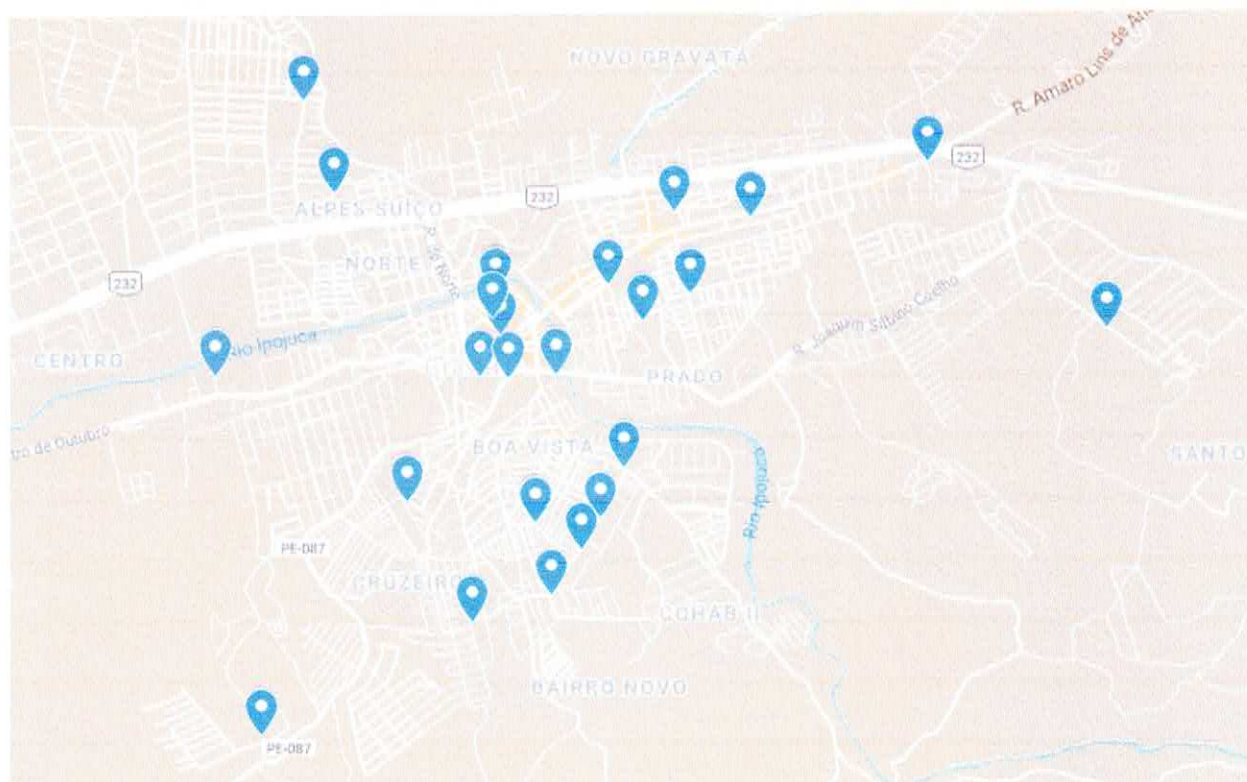


Figura 1 - Distribuição de contêineres

#### 1.6 Coleta e transporte de resíduos sólidos domiciliares, containerizados, comerciais e varrição de feiras livres

Esse serviço foi realizado normalmente de acordo com o previsto no Edital - Anexo III – Circuito de Coleta, conforme Anexo I – Planilhas de Controle Operacional, tickets de pesagem e Anexo II – Registro Fotográfico.

#### 1.7 Coleta e transporte de resíduos volumosos

Suspensão por solicitação da Prefeitura de Gravatá.



### 1.8 Operação de aterro sanitário

Esse serviço foi realizado conforme Anexo III – Planilhas de Medição e Anexo II – Registro Fotográfico.

O gráfico abaixo ilustra a quantidade de resíduos recebidos por cada tipo de coleta.

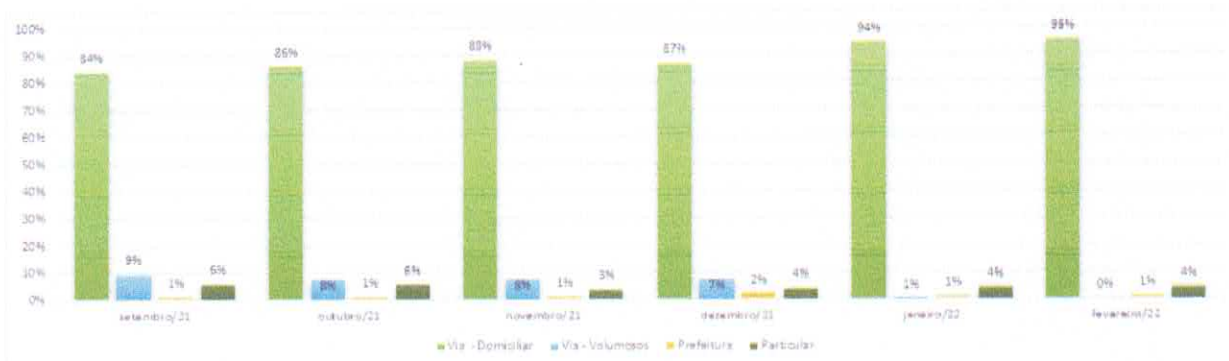


Figura 2 - Distribuição de recebimento de resíduos no aterro sanitário dos últimos 6 meses

### 1.9 Execução de drenagem de chorume

Este serviço foi executado de acordo com a demanda operacional do aterro sanitário. Conforme Anexo I – Planilhas de Controle Operacional e Anexo II – Registro Fotográfico

### 1.10 Execução de drenagem de gás

Não houve demanda para execução desse tipo de serviço ao longo deste mês.

### 1.11 Execução de drenagem de águas pluviais

Este serviço foi executado de acordo com a demanda operacional do aterro sanitário. Conforme Anexo I – Planilhas de Controle Operacional e Anexo II – Registro Fotográfico

## 1.12 Administração Local

A administração local da VIA AMBIENTAL se encontra devidamente instalada.

## 2.0 ASPECTOS IMPORTANTES

### 2.1 Desmobilização do contrato

Na data de 28/02/2022, às 15h59, a Contratada foi surpreendida com notificação de paralização, a partir do dia seguinte, 01/03/2022, o que por si só rompe toda ordem de bom senso, diante de um contrato de prestação de serviços essenciais e contínuos, com forte peso de mão de obra. No mínimo, demandaria antecedência leal que permitisse aviso prévio trabalhado aos empregados envolvidos.

A VIA AMBIENTAL informa que apresentará os custos da desmobilização não-planejada a Prefeitura de Gravatá.

No que tange especialmente a operação do Aterro Sanitário de Gravatá, a VIA AMBIENTAL registra que entregou a referida unidade a Prefeitura de Gravatá em perfeitas condições de operação, sem qualquer passivo ambiental ou contaminação.

## 3.0 REGISTROS FOTOGRAFICO

O Anexo II apresenta os registros fotográficos para cada um dos serviços executados ao longo do período desse referido relatório.

## 4.0 PLANILHAS DE MEDIÇÃO

O Anexo III apresenta as planilhas de medição para cada um dos serviços executados ao longo do período desse referido relatório.

As mesmas são consolidadas na planilha abaixo.

Item	Discriminação	Unidade	Quantidade				Preço	
			Contrato	Executado		Saldo	Unitário	Total
				Este BM.	Até este BM.			
1	Varição manual de vias pavimentadas e logradouros públicos	km	15.930,69	942,28	12.493,08	3.437,52	107,62	101.406,09
2	Capinação manual, raspagem de linha d'água e passeios de vias urbanas pavimentadas	km	275,04	24,50	150,42	116,62	1.356,88	33.238,05
3	Pintura de meio fio em cal de vias urbanas pavimentadas	km	275,04	22,88	132,98	142,16	404,46	9.294,51
4	Equipe de serviços complementares	homem	197,00	15,00	179,00	8,00	4.157,03	62.956,30
5	Implantação, manutenção e reposição de contêineres de 1000 litros	unidade	300,00	24,00	289,00	12,00	314,45	7.646,75
6	Coleta e transporte de resíduos sólidos domiciliares, contêinerizados, comerciais e varrição de feiras livres	ton.	27.824,79	2.086,22	26.395,66	1.439,13	128,73	259.013,47
7	Coleta e transporte de resíduos volumosos	ton.	9.949,05	-	47,22	8.900,83	82,94	-
8	Operação de aterro sanitário	ton.	41.286,72	2.121,09	31.736,80	9.411,92	36,04	76.437,74
9	Execução de drenagem de chorume	m	3.800,00	110,00	302,00	3.298,00	59,34	6.627,84
10	Execução de drenagem de gás	m	360,00	-	16,00	344,00	217,28	-
11	Execução de drenagem de águas pluviais	m	2.400,00	11,00	180,00	2.220,00	98,77	1.088,44
12	Administração Local	equipe	12,00	1,00	12,00	-	45.872,25	45.872,25
13	Obra de Engenharia no Aterro Sanitário - Locação de Escavadeira Hidráulica	diária	24,00	-	-	24,00	2.031,36	-
14	Obra de Engenharia no Aterro Sanitário - Locação de Ploco Compactador	diária	24,00	-	-	24,00	1.142,64	-
15	Obra de Engenharia no Aterro Sanitário - Locação de Caminhão Basculante Trucado	diária	24,00	-	-	24,00	1.079,16	-
16	Recirculação Interna de Chorume - Locação de Caminhão Pipa	mês	24,00	-	-	24,00	6.500,00	-
17	Coleta e Tratamento Externo de Chorume em Estação de Tratamento Liosnelada	m³	427,65	-	-	427,65	110,45	-
<b>TOTAL</b>							<b>R\$</b>	<b>603.689,47</b>

Figura 3 – Espelho da planilha de medição

## 5.0 OBRIGAÇÕES TRABALHISTAS, PREVIDENCIARIA, FISCAIS e CIVIS.

Em conformidade com a Cláusula Nona alíneas “h”, “l” e “j”, do referido contrato, apresenta-se no Anexo IV – Obrigações Trabalhistas, Fiscais e civis, acompanhada dos respectivos comprovantes de pagamento, além da cópia dos contracheques assinados.

Além disso, no mesmo anexo, constam certidões de regularidade fiscal e de idoneidade.

## 6.0 EQUIPE DE FUNCIONÁRIOS.

A planilha apresenta quantitativo de funcionários no período de realização da medição. Conforme listagem da equipe e suas respectivas funções.



## 7.0 ANEXOS

*Handwritten signature or initials in blue ink.*



## **ANEXO I – PLANILHAS DE CONTROLE OPERACIONAL**

#### FEVEREIRO 2022 - 1ª SEMANA

DATA	LOGRADOURO	EXTENSÃO (m)	NÚMERO DE FUNCIONÁRIOS	FISCAL PREFEITURA	FISCAL VIA AMBIENTAL	OBSERVAÇÕES
01/02/2022	AV. CÍCERO BATISTA DE OLIVEIRA	635,0	7	<i>[assinatura]</i>	DIEGO	
01/02/2022	AV. CÍCERO BATISTA DE OLIVEIRA	350,0	7	<i>[assinatura]</i>	DIEGO	
02/02/2022	AV. CÍCERO BATISTA DE OLIVEIRA	250,0	7	<i>[assinatura]</i>	DIEGO	
02/02/2022	AV. CÍCERO BATISTA DE OLIVEIRA	530,0	7	<i>[assinatura]</i>	DIEGO	
03/02/2022	AV. CÍCERO BATISTA DE OLIVEIRA	670,0	7	<i>[assinatura]</i>	DIEGO	
03/02/2022	AV. CÍCERO BATISTA DE OLIVEIRA	790,0	7	<i>[assinatura]</i>	DIEGO	
04/02/2022	AV. CÍCERO BATISTA DE OLIVEIRA	450,0	7	<i>[assinatura]</i>	DIEGO	
04/02/2022	AV. CÍCERO BATISTA DE OLIVEIRA	1.055,0	7	<i>[assinatura]</i>	DIEGO	
05/02/2022	AV. CÍCERO BATISTA DE OLIVEIRA	325,0	7	<i>[assinatura]</i>	DIEGO	
05/02/2022	AV. CÍCERO BATISTA DE OLIVEIRA	1.150,0	7	<i>[assinatura]</i>	DIEGO	

...EXD: Relatório Fotográfico

FEVEREIRO 2022 - 2ª SEMANA

DATA	LOGRADOURO	EXTENSÃO (m)	NÚMERO DE FUNCIONÁRIOS	FISCAL PREFEITURA	FISCAL VIA AMBIENTAL	OBSERVAÇÕES
07/02/2022	AV. CÍCERO BATISTA DE OLIVEIRA	340,0	7	<i>[Signature]</i>	DIEGO	
07/02/2022	AV. CÍCERO BATISTA DE OLIVEIRA	680,0	7	<i>[Signature]</i>	DIEGO	
08/02/2022	AV. CÍCERO BATISTA DE OLIVEIRA	270,0	7	<i>[Signature]</i>	DIEGO	
08/02/2022	AV. CÍCERO BATISTA DE OLIVEIRA	540,0	7	<i>[Signature]</i>	DIEGO	
09/02/2022	AV. CÍCERO BATISTA DE OLIVEIRA	335,0	7	<i>[Signature]</i>	DIEGO	
09/02/2022	AV. CÍCERO BATISTA DE OLIVEIRA	240,0	7	<i>[Signature]</i>	DIEGO	
10/02/2022	AV. CÍCERO BATISTA DE OLIVEIRA	210,0	7	<i>[Signature]</i>	DIEGO	
10/02/2022	AV. CÍCERO BATISTA DE OLIVEIRA	685,0	7	<i>[Signature]</i>	DIEGO	
11/02/2022	AV. CÍCERO BATISTA DE OLIVEIRA	80,0	7	<i>[Signature]</i>	DIEGO	
11/02/2022	AV. CÍCERO BATISTA DE OLIVEIRA	345,0	7	<i>[Signature]</i>	DIEGO	
11/02/2022	AV. CÍCERO BATISTA DE OLIVEIRA	235,0	7	<i>[Signature]</i>	DIEGO	
12/02/2022	AV. CÍCERO BATISTA DE OLIVEIRA	345,0	7	<i>[Signature]</i>	DIEGO	
12/02/2022	AV. CÍCERO BATISTA DE OLIVEIRA	235,0	7	<i>[Signature]</i>	DIEGO	

## FEVEREIRO 2022 - 3ª SEMANA

DATA	LOGRADOURO	EXTENSÃO (m)	NÚMERO DE FUNCIONÁRIOS	FISCAL PREFEITURA	FISCAL VIA AMBIENTAL	OBSERVAÇÕES
14/02/2022	AV. CÍCERO BATISTA DE OLIVEIRA	515,0	7	<del>3/0</del>	DIEGO	
14/02/2022	AV. CÍCERO BATISTA DE OLIVEIRA	345,0	7	<del>3/0</del>	DIEGO	
14/02/2022	RUA CONSELHEIRO MANOEL	281,0	7	<del>3/0</del>	DIEGO	
14/02/2022	RUA DUARTE COELHO	106,0	7	<del>3/0</del>	DIEGO	
15/02/2022	AV. CÍCERO BATISTA DE OLIVEIRA	315,0	7	<del>3/0</del>	DIEGO	
15/02/2022	RUA JOÃO PESSOA	300,0	7	<del>3/0</del>	DIEGO	
15/02/2022	RUA RUI BARBOSA	465,0	7	<del>3/0</del>	DIEGO	
15/02/2022	RUA CLETO CAMPELO	300,0	7	<del>3/0</del>	DIEGO	
15/02/2022	RUA DUARTE COELHO	101,0	7	<del>3/0</del>	DIEGO	
15/02/2022	RUA 25 DE DEZEMBRO	268,0	7	<del>3/0</del>	DIEGO	
16/02/2022	AV. CÍCERO BATISTA DE OLIVEIRA	205,0	7	<del>3/0</del>	DIEGO	
16/02/2022	AV. CÍCERO BATISTA DE OLIVEIRA	610,0	7	<del>3/0</del>	DIEGO	
16/02/2022	RUA ALAMEDA DA PADARIA	55,0	7	<del>3/0</del>	DIEGO	
17/02/2022	AVENIDA 15 DE NOVEMBRO	230,0	7	<del>3/0</del>	DIEGO	
17/02/2022	RUA VALDEMAR RÉGIS	70,0	7	<del>3/0</del>	DIEGO	
17/02/2022	AV. CÍCERO BATISTA DE OLIVEIRA	180,0	7	<del>3/0</del>	DIEGO	
17/02/2022	RUA LAMARTINE F. CASTRO	216,0	7	<del>3/0</del>	DIEGO	
17/02/2022	RUA JOSÉ GONÇALVES MELO	140,0	7	<del>3/0</del>	DIEGO	
18/02/2022	RUA VALDEMAR RÉGIS	102,0	7	<del>3/0</del>	DIEGO	
18/02/2022	RUA Pousada DAS CORES	88,0	7	<del>3/0</del>	DIEGO	
18/02/2022	AV. CÍCERO BATISTA DE OLIVEIRA	235,0	7	<del>3/0</del>	DIEGO	
18/02/2022	AVENIDA 15 DE NOVEMBRO	425,0	7	<del>3/0</del>	DIEGO	
18/02/2022	RUA JOSÉ GONÇALVES MELO	140,0	7	<del>3/0</del>	DIEGO	
18/02/2022	RUA LAMARTINE F. CASTRO	210,0	7	<del>3/0</del>	DIEGO	
18/02/2022	RUA SEVERINO L. SILVA	109,0	7	<del>3/0</del>	DIEGO	
19/02/2022	AVENIDA 15 DE NOVEMBRO	1.082,0	7	<del>3/0</del>	DIEGO	
19/02/2022	AV. CÍCERO BATISTA DE OLIVEIRA	280,0	7	<del>3/0</del>	DIEGO	
19/02/2022	RUA VICENTE SOARES DA SILVA	324,0	7	<del>3/0</del>	DIEGO	
19/02/2022	RUA JOSILENE MARIA DE CARVALHO	120,0	7	<del>3/0</del>	DIEGO	

EXO: Relatório Fotográfico

FEVEREIRO 2022 - 4ª SEMANA

DATA	LOGRADOURO	EXTENSÃO (m)	NÚMERO DE FUNCIONÁRIOS	FISCAL PREFEITURA	FISCAL VIA AMBIENTAL	OBSERVAÇÕES
21/02/2022	RUA QUINTINO BOCAIUVA	265,0	7		DIEGO	
21/02/2022	RUA MANOEL F. DOS SANTOS	87,0	7		DIEGO	
21/02/2022	AV. CÍCERO BATISTA DE OLIVEIRA	52,0	7		DIEGO	
21/02/2022	AV. CÍCERO BATISTA DE OLIVEIRA	155,0	7		DIEGO	
21/02/2022	RUA JOSILENE MARIA DE CARVALHO	128,0	7		DIEGO	
21/02/2022	RUA PARANAGUÁ	180,0	7		DIEGO	
22/02/2022	RUA AGAMENON MAGALHÃES	100,0	7		DIEGO	
22/02/2022	RUA DA ESTRELA	142,0	7		DIEGO	
22/02/2022	AV. CÍCERO BATISTA DE OLIVEIRA	255,0	7		DIEGO	
22/02/2022	RUA ARCANJO REGALADO	105,0	7		DIEGO	
22/02/2022	RUA PARANAGUÁ	185,0	7		DIEGO	
23/02/2022	RUA DA ESTRELA	195,0	7		DIEGO	
23/02/2022	AV. CÍCERO BATISTA DE OLIVEIRA	360,0	7		DIEGO	
23/02/2022	RUA JOAQUIM B. DE MARINHO	70,0	7		DIEGO	
23/02/2022	RUA DUARTE COELHO	104,0	7		DIEGO	
23/02/2022	RUA QUINTINO BOCAIUVA	500,0	7		DIEGO	
23/02/2022	RUA SANTA LUZIA	150,0	7		DIEGO	
23/02/2022	RUA DO NORTE	280,0	7		DIEGO	
24/02/2022	RUA DO NORTE	284,0	7		DIEGO	
24/02/2022	RUA CARAMURU	271,0	7		DIEGO	
25/02/2022	RUA RÉGIS VELHO	328,0	7		DIEGO	
26/02/2022	RUA RUI BARBOSA	435,0	7		DIEGO	
26/02/2022	RUA MANOEL A. SOUZA	190,0	7		DIEGO	
26/02/2022	RUA ESTEVAM CÂMARA	205,0	7		DIEGO	
26/02/2022	RUA MANOEL CASTOR DA ROSA	150,0	7		DIEGO	
26/02/2022	RUA FELIPE CAMARÃO	40,0	7		DIEGO	
26/02/2022	RUA PADRE JOAQUIM CAVALCANTI	40,0	7		DIEGO	
26/02/2022	RUA OZIRIS LINS CALDAS	40,0	7		DIEGO	

...REXO: Relatório Fotográfico



**ORDEM DE SERVIÇO**  
Secretaria de Infraestrutura, Mobilidade e Controle Urbano

NÚMERO: 1-2-22

DATA: 28-01-2022

CONTRATO: 014-2018

REVERENDIA  
2022

PERÍODO	LOCALIZAÇÃO	SERVIÇO	OBSERVAÇÃO
	<ul style="list-style-type: none"> <li>AV. CICERO B. DE OLIVEIRA</li> <li>AV. CICERO B. DE OLIVEIRA</li> <li>AV. CICERO B. DE OLIVEIRA</li> <li>AV. CICERO B. DE OLIVEIRA</li> <li>AV. CICERO B. DE OLIVEIRA</li> <li>AV. CICERO B. DE OLIVEIRA</li> <li>AV. CICERO B. DE OLIVEIRA</li> <li>AV. CICERO B. DE OLIVEIRA</li> <li>AV. CICERO B. DE OLIVEIRA</li> <li>AV. CICERO B. DE OLIVEIRA</li> </ul>	<ul style="list-style-type: none"> <li>CABINEÇÃO</li> <li>CABINEÇÃO</li> <li>CABINEÇÃO</li> <li>CABINEÇÃO</li> <li>CABINEÇÃO</li> <li>CABINEÇÃO</li> <li>CABINEÇÃO</li> <li>CABINEÇÃO</li> <li>CABINEÇÃO</li> <li>CABINEÇÃO</li> </ul>	
Fiscalização - Prefeitura de Gravata		Fiscalização - Contratada	

**ORDEM DE SERVIÇO**  
Secretaria de Infraestrutura, Mobilidade e Controle Urbano

NÚMERO: 2-2-22

DATA: 04-02-2022

CONTRATO: 014-2018

REVERENDIA  
2022

PERÍODO	LOCALIZAÇÃO	SERVIÇO	OBSERVAÇÃO
	<ul style="list-style-type: none"> <li>AV. CICERO B. DE OLIVEIRA</li> <li>AV. CICERO B. DE OLIVEIRA</li> <li>AV. CICERO B. DE OLIVEIRA</li> <li>AV. CICERO B. DE OLIVEIRA</li> <li>AV. CICERO B. DE OLIVEIRA</li> <li>AV. CICERO B. DE OLIVEIRA</li> <li>AV. CICERO B. DE OLIVEIRA</li> <li>AV. CICERO B. DE OLIVEIRA</li> <li>AV. CICERO B. DE OLIVEIRA</li> <li>AV. CICERO B. DE OLIVEIRA</li> <li>AV. CICERO B. DE OLIVEIRA</li> <li>AV. CICERO B. DE OLIVEIRA</li> <li>AV. CICERO B. DE OLIVEIRA</li> <li>AV. CICERO B. DE OLIVEIRA</li> <li>AV. CICERO B. DE OLIVEIRA</li> </ul>	<ul style="list-style-type: none"> <li>CABINEÇÃO</li> <li>CABINEÇÃO</li> <li>CABINEÇÃO</li> <li>CABINEÇÃO</li> <li>CABINEÇÃO</li> <li>CABINEÇÃO</li> <li>CABINEÇÃO</li> <li>CABINEÇÃO</li> <li>CABINEÇÃO</li> <li>CABINEÇÃO</li> <li>CABINEÇÃO</li> <li>CABINEÇÃO</li> <li>CABINEÇÃO</li> <li>CABINEÇÃO</li> <li>CABINEÇÃO</li> </ul>	
Fiscalização - Prefeitura de Gravata		Fiscalização - Contratada	

*[Handwritten signature]*

**ORDEM DE SERVIÇO**

Secretaria de Infraestrutura, Mobilidade e Controle Urbano

NÚMERO: 3-2-22

DATA: 17.02.2022

CONTRATO: 014-2018

FEVEREIRO 2022

PERÍODO	LOCALIZAÇÃO	SERVIÇO	OBSERVAÇÃO
	<ul style="list-style-type: none"> <li>AV. OSCAR D. DE MENEZES</li> <li>AV. OSCAR D. DE MENEZES</li> <li>AV. CONS. MARCEL</li> <li>AV. PONTA COELHO</li> <li>AV. OSCAR D. DE MENEZES</li> <li>AV. SÃO JOSÉ</li> <li>AV. DOS CARLOS</li> <li>AV. COTA CAMILO</li> <li>AV. PONTA COELHO</li> <li>AV. S. DE ALEXANDRE</li> <li>AV. OSCAR D. DE MENEZES</li> <li>AV. OSCAR D. DE MENEZES</li> </ul>	<ul style="list-style-type: none"> <li>CAVALARIA</li> <li>CAVALARIA</li> <li>CAVALARIA</li> <li>CAVALARIA</li> <li>CAVALARIA</li> <li>CAVALARIA</li> <li>CAVALARIA</li> <li>CAVALARIA</li> <li>CAVALARIA</li> <li>CAVALARIA</li> <li>CAVALARIA</li> <li>CAVALARIA</li> </ul>	
Fiscalização - Prefeitura de Gravata		Fiscalização - Contratada	



**ORDEM DE SERVIÇO**

Secretaria de Infraestrutura, Mobilidade e Controle Urbano

NÚMERO: 3-2-22

DATA: 17.02.2022

CONTRATO: 014-2018

FEVEREIRO 2022

PERÍODO	LOCALIZAÇÃO	SERVIÇO	OBSERVAÇÃO
	<ul style="list-style-type: none"> <li>AV. MARCELO DA SILVA</li> <li>AV. 15 DE NOVENEMBRO</li> <li>AV. VALDEMAR REGIS</li> <li>AV. OSCAR D. DE MENEZES</li> <li>AV. LINDA F. CASTRO</li> <li>AV. JOSÉ GONÇALVES PEREIRA</li> <li>AV. VALDEMAR DE GUS</li> <li>AV. S. JOSÉ DAS CORES</li> <li>AV. 15 DE NOVENEMBRO</li> <li>AV. OSCAR D. DE MENEZES</li> </ul>	<ul style="list-style-type: none"> <li>CAVALARIA</li> <li>CAVALARIA</li> <li>CAVALARIA</li> <li>CAVALARIA</li> <li>CAVALARIA</li> <li>CAVALARIA</li> <li>CAVALARIA</li> <li>CAVALARIA</li> <li>CAVALARIA</li> <li>CAVALARIA</li> </ul>	
Fiscalização - Prefeitura de Gravata		Fiscalização - Contratada	






### ORDEM DE SERVIÇO

Secretaria de Infraestrutura, Mobilidade e Controle Urbano

NÚMERO: 3-2-22

DATA: 17-02-2022

CONTRATO: 014-2018

FEVEREIRO  
2022

PERÍODO	LOCALIZAÇÃO	SERVIÇO	OBSERVAÇÃO
	<ul style="list-style-type: none"> <li>rua JOSE CONRÁDUS FIELO</li> <li>rua LAZARUS FERNAS CASTRO</li> <li>rua SEVERIANO L. SILVA</li> <li>AV. 15 DE ABRIL</li> <li>AV. CECILIA B. DE OLIVEIRA</li> <li>rua VICENTE FERREZ DA SILVA</li> <li>rua JOSILMA MARIA DE CARVALHO</li> </ul>	<ul style="list-style-type: none"> <li>captação</li> <li>captação</li> <li>captação</li> <li>captação</li> <li>captação</li> <li>captação</li> <li>captação</li> </ul>	
Fiscalização - Prefeitura de Gravata		Fiscalização - Contratada	



### ORDEM DE SERVIÇO

Secretaria de Infraestrutura, Mobilidade e Controle Urbano

NÚMERO: 4-2-22

DATA: 28-02-2022

CONTRATO: 014-2018

FEVEREIRO  
2022

PERÍODO	LOCALIZAÇÃO	SERVIÇO	OBSERVAÇÃO
	<ul style="list-style-type: none"> <li>rua GONCALVES BELANISIA</li> <li>rua MARCEL F. DOS SANTOS</li> <li>AV. CECILIA B. DE OLIVEIRA</li> <li>AV. LUIZ G. DE OLIVEIRA</li> <li>rua JOSILMA MARIA DE CARVALHO</li> <li>rua SERRA</li> <li>rua AGONIA DOS MIGALHÊS</li> <li>rua DA ESTRELA</li> <li>AV. CECILIA B. DE OLIVEIRA</li> <li>rua JOSILMA MARIA DE CARVALHO</li> <li>rua SERRA</li> <li>rua DA ESTRELA</li> </ul>	<ul style="list-style-type: none"> <li>captação</li> <li>captação</li> <li>captação</li> <li>captação</li> <li>captação</li> <li>captação</li> <li>captação</li> <li>captação</li> <li>captação</li> <li>captação</li> <li>captação</li> <li>captação</li> </ul>	
Fiscalização - Prefeitura de Gravata		Fiscalização - Contratada	




**ORDEM DE SERVIÇO**

Secretaria de Infraestrutura, Mobilidade e Controle Urbano

NÚMERO: 4-2-22

DATA: 18-02-2022

CONTRATO: 074-2018

FEVEREIRO  
2022

PERÍODO	LOCALIZAÇÃO	SERVIÇO	OBSERVAÇÃO
	<ul style="list-style-type: none"> <li>AV. CUIABÁ D. DE OLIVEIRA</li> <li>AV. SILVANO D. DE OLIVEIRA</li> <li>AV. DOUTOR CARLOS</li> <li>AV. QUATRO DE JULHO</li> <li>AV. SANTA DEZ</li> <li>AV. DO CASTELO</li> <li>AV. DO NORTE</li> <li>AV. CARAÍBA</li> <li>AV. DOUTOR VIEIRA</li> <li>AV. DOUTOR BARBOSA</li> <li>AV. DOUTOR ANTONIO GONCALVES</li> <li>AV. ESTEREO SERRA</li> </ul>	<ul style="list-style-type: none"> <li>CABANAÇÃO</li> <li>CABANAÇÃO</li> <li>CABANAÇÃO</li> <li>CABANAÇÃO</li> <li>CABANAÇÃO</li> <li>CABANAÇÃO</li> <li>CABANAÇÃO</li> <li>CABANAÇÃO</li> <li>CABANAÇÃO</li> <li>CABANAÇÃO</li> <li>CABANAÇÃO</li> <li>CABANAÇÃO</li> <li>CABANAÇÃO</li> </ul>	
Fiscalização - Prefeitura de Gravata		Fiscalização - Contratada	

*[Handwritten signature]*

**ORDEM DE SERVIÇO**

Secretaria de Infraestrutura, Mobilidade e Controle Urbano

NÚMERO: 4-2-22

DATA: 18-02-2022

CONTRATO: 074-2018

FEVEREIRO  
2022

PERÍODO	LOCALIZAÇÃO	SERVIÇO	OBSERVAÇÃO
	<ul style="list-style-type: none"> <li>AV. MARCEL CASTOR PAZOSA</li> <li>AV. FERRE CORREIA</li> <li>AV. DOUTOR JOSE CARLOS GONCALVES</li> <li>AV. DOUTOR LUIS CARLOS</li> </ul>	<ul style="list-style-type: none"> <li>CABANAÇÃO</li> <li>CABANAÇÃO</li> <li>CABANAÇÃO</li> <li>CABANAÇÃO</li> </ul>	
Fiscalização - Prefeitura de Gravata		Fiscalização - Contratada	

*[Handwritten signature]*

*[Handwritten signature]*



### ORDEM DE SERVIÇO

Secretaria de Infraestrutura, Mobilidade e Controle Urbano

NÚMERO: 5.2.22

DATA: 25-02-2022

CONTRATO: 074-2018

FEVEREIRO  
2022

PERÍODO	LOCALIZAÇÃO	SERVIÇO	OBSERVAÇÃO
	<ul style="list-style-type: none"> <li>• RUA NATALINHA F. NEVES</li> <li>• AVIA INTERMUNICÍPIO GOVERNADOR CARLOS</li> <li>• AVIA DUBARA DE CARVALHO</li> <li>• AVIA TRATE DE SOUZA</li> <li>• AVIA VENTURA JOSÉ JOÃO VILLO</li> </ul>	<ul style="list-style-type: none"> <li>• COBRANÇA</li> <li>• MANUTENÇÃO</li> <li>• MANUTENÇÃO</li> <li>• MANUTENÇÃO</li> <li>• MANUTENÇÃO</li> </ul>	
Fiscalização - Prefeitura de Gravata		Fiscalização - Contratada	

*[Handwritten signature]*



### ORDEM DE SERVIÇO

Secretaria de Infraestrutura, Mobilidade e Controle Urbano

NÚMERO:

DATA:

CONTRATO:

PERÍODO	LOCALIZAÇÃO	SERVIÇO	OBSERVAÇÃO
Fiscalização - Prefeitura de Gravata		Fiscalização - Contratada	

*[Handwritten signature]*

*[Handwritten signature]*





**FEVEREIRO 2022 - 3ª SEMANA**

DATA	LOGRADOURO	EXTENSÃO (m)	NÚMERO DE FUNCIONÁRIOS	FISCAL PREFEITURA	FISCAL VIA AMBIENTAL	OBSERVAÇÕES
14/02/2022	AV. CÍCERO BATISTA DE OLIVEIRA	790,0	2	[Handwritten Signature]	DIEGO	
15/02/2022	RUA CONSELHEIRO MANOEL	281,0	2	[Handwritten Signature]	DIEGO	
15/02/2022	RUA DUARTE COELHO	106,0	2	[Handwritten Signature]	DIEGO	
16/02/2022	AV. CÍCERO BATISTA DE OLIVEIRA	960,0	2	[Handwritten Signature]	DIEGO	
16/02/2022	RUA JOÃO PESSOA	300,0	2	[Handwritten Signature]	DIEGO	
16/02/2022	RUA RUI BARBOSA	465,0	2	[Handwritten Signature]	DIEGO	
16/02/2022	RUA CLETO CAMPELO	300,0	2	[Handwritten Signature]	DIEGO	
16/02/2022	RUA DUARTE COELHO	101,0	2	[Handwritten Signature]	DIEGO	
16/02/2022	RUA 25 DE DEZEMBRO	268,0	2	[Handwritten Signature]	DIEGO	
16/02/2022	AV. CÍCERO BATISTA DE OLIVEIRA	840,0	2	[Handwritten Signature]	DIEGO	
17/02/2022	RUA ALAMEDA DA PADARIA	55,0	2	[Handwritten Signature]	DIEGO	
17/02/2022	AVENIDA 15 DE NOVEMBRO	230,0	2	[Handwritten Signature]	DIEGO	
17/02/2022	AV. CÍCERO BATISTA DE OLIVEIRA	410,0	2	[Handwritten Signature]	DIEGO	
17/02/2022	RUA VALDEMAR RÉGIS	70,0	2	[Handwritten Signature]	DIEGO	
18/02/2022	AV. CÍCERO BATISTA DE OLIVEIRA	465,0	2	[Handwritten Signature]	DIEGO	
18/02/2022	RUA LAMARTINE FARIAS CASTRO	216,0	2	[Handwritten Signature]	DIEGO	
18/02/2022	RUA JOSÉ GONÇALVES MELO	140,0	2	[Handwritten Signature]	DIEGO	
18/02/2022	RUA VALDEMAR RÉGIS	102,0	2	[Handwritten Signature]	DIEGO	
18/02/2022	AVENIDA 15 DE NOVEMBRO	425,0	2	[Handwritten Signature]	DIEGO	
18/02/2022	RUA JOSÉ GONÇALVES MELO	140,0	2	[Handwritten Signature]	DIEGO	
18/02/2022	RUA LAMARTINE FARIAS CASTRO	210,0	2	[Handwritten Signature]	DIEGO	
18/02/2022	RUA SEVERINO L. SILVA	109,0	2	[Handwritten Signature]	DIEGO	
19/02/2022	AV. CÍCERO BATISTA DE OLIVEIRA	510,0	2	[Handwritten Signature]	DIEGO	
19/02/2022	AV. 15 DE NOVEMBRO	1.082,0	2	[Handwritten Signature]	DIEGO	
19/02/2022	RUA VICENTE SOARES DA SILVA	324,0	2	[Handwritten Signature]	DIEGO	
19/02/2022	RUA JOSILENE MARIA DE CARVALHO	120,0	2	[Handwritten Signature]	DIEGO	

ANEXO: Relatório Fotográfico







**ORDEM DE SERVIÇO**

Secretaria de Infraestrutura, Mobilidade e Controle Urbano

NÚMERO: 4-2-22

DATA: 28-07-2022

CONTRATO: 074-2018

FEVEREIRO  
2022

PERÍODO	LOCALIZAÇÃO	SERVIÇO	OBSERVAÇÃO
	<ul style="list-style-type: none"> <li>AV. CICERO B. DE OLIVEIRA</li> <li>AV. CICERO B. DE OLIVEIRA</li> <li>AV. CICERO B. DE OLIVEIRA</li> <li>AV. CICERO B. DE OLIVEIRA</li> <li>AV. CICERO B. DE OLIVEIRA</li> </ul>	<ul style="list-style-type: none"> <li>GRAVATÁ</li> <li>GRAVATÁ</li> <li>GRAVATÁ</li> <li>GRAVATÁ</li> <li>GRAVATÁ</li> </ul>	
Fiscalização - Prefeitura de Gravata		Fiscalização - Contratada	

*[Handwritten signature]*

**ORDEM DE SERVIÇO**

Secretaria de Infraestrutura, Mobilidade e Controle Urbano

NÚMERO: 2-2-22

DATA: 04-02-2022

CONTRATO: 074-2018

FEVEREIRO  
2022

PERÍODO	LOCALIZAÇÃO	SERVIÇO	OBSERVAÇÃO
	<ul style="list-style-type: none"> <li>AV. CICERO B. DE OLIVEIRA</li> <li>AV. CICERO B. DE OLIVEIRA</li> <li>AV. CICERO B. DE OLIVEIRA</li> <li>AV. CICERO B. DE OLIVEIRA</li> <li>AV. CICERO B. DE OLIVEIRA</li> <li>AV. CICERO B. DE OLIVEIRA</li> </ul>	<ul style="list-style-type: none"> <li>GRAVATÁ</li> <li>GRAVATÁ</li> <li>GRAVATÁ</li> <li>GRAVATÁ</li> <li>GRAVATÁ</li> <li>GRAVATÁ</li> </ul>	
Fiscalização - Prefeitura de Gravata		Fiscalização - Contratada	

*[Handwritten signature]*

*[Handwritten signature]*

**ORDEN DE SERVIÇO**

Secretaria de Infraestrutura, Mobilidade e Controle Urbano

NÚMERO: 3.2-22

DATA: 17-02-2022

CONTRATO: 014-2018

FEVEREIRO  
2022

PERÍODO	LOCALIZAÇÃO	SERVIÇO	OBSERVAÇÃO
	<ul style="list-style-type: none"> <li>• AV. CICERO B. DE OLIVEIRA</li> <li>• AV. COELHO FRAZÃO</li> <li>• AV. DOMINGOS COELHO</li> <li>• AV. CICERO B. DE OLIVEIRA</li> <li>• AV. LUIZ ALVES</li> <li>• AV. RUA BARBOSA</li> <li>• AV. SÉRGIO CARVALHO</li> <li>• AV. DOMINGOS COELHO</li> <li>• AV. 25 DE NOVOEMBRO</li> <li>• AV. CICERO B. DE OLIVEIRA</li> <li>• AV. ALMEIDA DA SILVA</li> <li>• AV. 25 DE NOVOEMBRO</li> </ul>	<ul style="list-style-type: none"> <li>• FISCALIZAÇÃO</li> <li>• FISCALIZAÇÃO</li> <li>• FISCALIZAÇÃO</li> <li>• FISCALIZAÇÃO</li> <li>• FISCALIZAÇÃO</li> <li>• FISCALIZAÇÃO</li> <li>• FISCALIZAÇÃO</li> <li>• FISCALIZAÇÃO</li> <li>• FISCALIZAÇÃO</li> <li>• FISCALIZAÇÃO</li> <li>• FISCALIZAÇÃO</li> <li>• FISCALIZAÇÃO</li> </ul>	
Fiscalização - Prefeitura de Gravataí		Fiscalização - Contratada	

**ORDEN DE SERVIÇO**

Secretaria de Infraestrutura, Mobilidade e Controle Urbano

NÚMERO: 3.2-22

DATA: 17-02-2022

CONTRATO: 014-2018

FEVEREIRO  
2022

PERÍODO	LOCALIZAÇÃO	SERVIÇO	OBSERVAÇÃO
	<ul style="list-style-type: none"> <li>• AV. CICERO B. DE OLIVEIRA</li> <li>• AV. COELHO FRAZÃO</li> <li>• AV. CICERO B. DE OLIVEIRA</li> <li>• AV. DOMINGOS FARIAS CASTRO</li> <li>• AV. LUIZ ALVES</li> <li>• AV. BARBOSA</li> <li>• AV. 25 DE NOVOEMBRO</li> <li>• AV. SÉRGIO CARVALHO</li> <li>• AV. DOMINGOS FARIAS CASTRO</li> <li>• AV. ALMEIDA DA SILVA</li> </ul>	<ul style="list-style-type: none"> <li>• FISCALIZAÇÃO</li> <li>• FISCALIZAÇÃO</li> <li>• FISCALIZAÇÃO</li> <li>• FISCALIZAÇÃO</li> <li>• FISCALIZAÇÃO</li> <li>• FISCALIZAÇÃO</li> <li>• FISCALIZAÇÃO</li> <li>• FISCALIZAÇÃO</li> <li>• FISCALIZAÇÃO</li> <li>• FISCALIZAÇÃO</li> </ul>	
Fiscalização - Prefeitura de Gravataí		Fiscalização - Contratada	

*(Handwritten signature)*

**ORDEM DE SERVIÇO**

Secretaria de Infraestrutura, Mobilidade e Controle Urbano

NÚMERO: 3-2-22

DATA: 17-02-2022

CONTRATO: 014-2018

FEVEREIRO  
2022

PERÍODO	LOCALIZAÇÃO	SERVIÇO	OBSERVAÇÃO
	<ul style="list-style-type: none"> <li>AV. CUCURU V. DE OLIVEIRA</li> <li>AV. 15 DE NOVEMBRO</li> <li>RUA VICENTE SOARES DA SILVA</li> <li>RUA JOSILENE MARIA DE CARVALHO</li> </ul>	<ul style="list-style-type: none"> <li>FISCALIZAÇÃO</li> <li>FISCALIZAÇÃO</li> <li>FISCALIZAÇÃO</li> <li>FISCALIZAÇÃO</li> </ul>	
Fiscalização - Prefeitura de Gravata		Fiscalização - Contratada	

*[Handwritten signature]*

**ORDEM DE SERVIÇO**

Secretaria de Infraestrutura, Mobilidade e Controle Urbano

NÚMERO: 4-2-22

DATA: 18-02-2022

CONTRATO: 014-2018

FEVEREIRO  
2022

PERÍODO	LOCALIZAÇÃO	SERVIÇO	OBSERVAÇÃO
	<ul style="list-style-type: none"> <li>AV. CUCURU V. DE OLIVEIRA</li> <li>AV. CUCURU V. DE OLIVEIRA</li> <li>RUA MARCEL F. DOS SANTOS</li> <li>RUA ALEXANDRE BEZALHO</li> <li>AV. CUCURU V. DE OLIVEIRA</li> <li>RUA ALEXANDRE V. DE OLIVEIRA</li> <li>AV. CUCURU V. DE OLIVEIRA</li> <li>RUA ALEXANDRE BEZALHO</li> <li>RUA CARVALHO</li> <li>RUA CARVALHO</li> <li>RUA CARVALHO</li> <li>RUA CARVALHO</li> </ul>	<ul style="list-style-type: none"> <li>FISCALIZAÇÃO</li> <li>FISCALIZAÇÃO</li> <li>FISCALIZAÇÃO</li> <li>FISCALIZAÇÃO</li> <li>FISCALIZAÇÃO</li> <li>FISCALIZAÇÃO</li> <li>FISCALIZAÇÃO</li> <li>FISCALIZAÇÃO</li> <li>FISCALIZAÇÃO</li> <li>FISCALIZAÇÃO</li> <li>FISCALIZAÇÃO</li> <li>FISCALIZAÇÃO</li> </ul>	
Fiscalização - Prefeitura de Gravata		Fiscalização - Contratada	

*[Handwritten signature]*

*[Handwritten signature]*



### ORDEM DE SERVIÇO

Secretaria de Infraestrutura, Mobilidade e Controle Urbano

NÚMERO: 4-2-22

DATA: 18-02-2022

CONTRATO: 074-2018

FEBREIRO 2022

PERÍODO	LOCALIZAÇÃO	SERVIÇO	OBSERVAÇÃO
	<ul style="list-style-type: none"> <li>Rua Manoel Antonio Souza</li> <li>Rua Estrelas Gigante</li> <li>Rua Manoel Carlos da Rosa</li> <li>Rua Felipe Castro</li> <li>Rua Padre Leobaldo Calazans</li> <li>Rua Ozamis dos Santos</li> </ul>	<ul style="list-style-type: none"> <li>Gravata</li> <li>Gravata</li> <li>Gravata</li> <li>Gravata</li> <li>Gravata</li> <li>Gravata</li> </ul>	
Fiscalização - Prefeitura de Gravata		Fiscalização - Contratada	

*[Handwritten signature]*



### ORDEM DE SERVIÇO

Secretaria de Infraestrutura, Mobilidade e Controle Urbano

NÚMERO: 5-2-22

DATA: 25-02-2022

CONTRATO: 074-2018

FEBREIRO 2022

PERÍODO	LOCALIZAÇÃO	SERVIÇO	OBSERVAÇÃO
	<ul style="list-style-type: none"> <li>Rua Naturalista P. Neves</li> <li>Rua Imbuena Calcestramento</li> <li>Rua Duval de Castro</li> <li>Rua Tule de Souza</li> <li>Rua Fossas José João Prado</li> </ul>	<ul style="list-style-type: none"> <li>Gravata</li> <li>Gravata</li> <li>Gravata</li> <li>Gravata</li> <li>Gravata</li> </ul>	
Fiscalização - Prefeitura de Gravata		Fiscalização - Contratada	

*[Handwritten signature]*

*[Handwritten signature]*



FEVEREIRO 2022 - 2ª SEMANA

DATA	ORDEN DE SERVIÇO	SERVIÇO	LOCALIZAÇÃO	NÚMERO DE FUNCIONÁRIOS	FISCAL PREFEITURA	FISCAL VIA AMBIENTAL	OBSERVAÇÕES
07/02	2.2.22	CAVINAÇÃO	PARQUE DA CIDADE	15	2/0	2/0	Joaquim Alves
08/02	2.2.22	MANUTENÇÃO	BAIRRO DO POAJO	15	2/0	2/0	Joaquim Alves
09/02	2.2.22	LIMPEZA	BAIRRO DO POAJO	15	2/0	2/0	Joaquim Alves
09/02	2.2.22	CAVINAÇÃO	PARQUE DA CIDADE	15	2/0	2/0	Joaquim Alves
10/02	2.2.22	CAVINAÇÃO	PARQUE DA CIDADE	15	2/0	2/0	Joaquim Alves
11/02	2.2.22	CAVINAÇÃO	PARQUE FRIE DAMIAO	15	2/0	2/0	Joaquim Alves
11/02	2.2.22	CAVINAÇÃO	PARQUE DA CIDADE	15	2/0	2/0	Joaquim Alves
12/02	2.2.22	CAVINAÇÃO	ESCOLA DEJAURO BONDES	15	2/0	2/0	Joaquim Alves
12/02	2.2.22	CAVINAÇÃO	PARQUE DA CIDADE	15	2/0	2/0	Joaquim Alves

ANEXO: Relatório Fotográfico

FEVEREIRO 2022 - 3ª SEMANA

DATA	ORDEM DE SERVIÇO	SERVIÇO	LOCALIZAÇÃO	NUMERO DE FUNCIONÁRIOS	FISCAL PREFEITURA	FISCAL VIA AMBIENTAL	OBSERVAÇÕES
14/02	3.2.22	PAVIMENTAÇÃO	PARQUE DA CIDADE	15	3/10	João Alves	
15/02	3.2.22	PAVIMENTAÇÃO	CENTRO DA CIDADE	15	3/10	João Alves	
15/02	3.2.22	PAVIMENTAÇÃO	PARQUE DA CIDADE	15	3/10	João Alves	
16/02	3.2.22	PAVIMENTAÇÃO	PARQUE DA CIDADE	15	3/10	João Alves	
16/02	3.2.22	PAVIMENTAÇÃO	CENTRO INFORMÁTICO	15	3/10	João Alves	
16/02	3.2.22	PAVIMENTAÇÃO	CENTRO DA CIDADE	15	3/10	João Alves	
17/02	3.2.22	PAVIMENTAÇÃO	PARQUE DA CIDADE	15	3/10	João Alves	
18/02	3.2.22	PAVIMENTAÇÃO	PARQUE DA CIDADE	15	3/10	João Alves	
19/02	3.2.22	PAVIMENTAÇÃO	ESCOLA PADRÃO BOMFIM	15	3/10	João Alves	
19/02	3.2.22	PAVIMENTAÇÃO	PARQUE DA CIDADE	15	3/10	João Alves	

ANEXO: Relatório Fotográfico

FEVEREIRO 2022 - 4ª SEMANA

DATA	ORDEN DE SERVIÇO	SERVIÇO	LOCALIZAÇÃO	NÚMERO DE FUNCIONÁRIOS	FISCAL PREFEITURA	FISCAL VIA AMBIENTAL	OBSERVAÇÕES
21/02	4.2.22	CAPIVARÃO	PARQUE DA CIDADE	15	3/0	Georgina Alves	
22/02	4.2.22	CAPIVARÃO	PARQUE DA CIDADE	15	3/0	Georgina Alves	
23/02	4.2.22	CAPIVARÃO	TRÊS DE MÚSICA FAMILIAR	15	3/0	Georgina Alves	
23/02	4.2.22	CAPIVARÃO	PARQUE DA CIDADE	15	3/0	Georgina Alves	
23/02	4.2.22	CAPIVARÃO	PARQUE JANELAS VIVA BVO	15	3/0	Georgina Alves	
23/02	4.2.22	IMPLANTAÇÃO	AVENIDA CICENO PATYTA	15	3/0	Georgina Alves	
24/02	4.2.22	CAPIVARÃO	PARQUE DA CIDADE	15	3/0	Georgina Alves	
24/02	4.2.22	CAPIVARÃO	ESCOLA CAIC	15	3/0	Georgina Alves	
24/02	4.2.22	CAPIVARÃO	CRAS 3	15	3/0	Georgina Alves	
25/02	4.2.22	CAPIVARÃO	ESCOLA CAIC	15	3/0	Georgina Alves	
25/02	4.2.22	CAPIVARÃO	PARQUE CIDADE	15	3/0	Georgina Alves	
26/02	4.2.22	CAPIVARÃO	ALTO DO CAUBEANO	15	3/0	Georgina Alves	
26/02	4.2.22	CAPIVARÃO	ESCOLA CAIC	15	3/0	Georgina Alves	

ANEXO: Relatório Fotográfico





**ORDEM DE SERVIÇO**

Secretaria de Infraestrutura, Mobilidade e Controle Urbano

NÚMERO: 1-2-22

DATA: 28-07-2022

CONTRATO: 074-2018

FEVEREIRO  
2022

PERÍODO	LOCALIZAÇÃO	SERVIÇO	OBSERVAÇÃO
	<ul style="list-style-type: none"> <li>• PARQUE DA CIDADE</li> <li>• ANTIGA GARAGEM DA SOARES</li> <li>• PARQUE DA CIDADE</li> <li>• PARQUE DA CIDADE</li> <li>• PARQUE DA CIDADE</li> <li>• PARQUE DA CIDADE</li> <li>• ESCOLA DEVALDO GORGES</li> </ul>	<ul style="list-style-type: none"> <li>• CABINAÇÃO</li> <li>• CABINAÇÃO</li> <li>• CABINAÇÃO</li> <li>• CABINAÇÃO</li> <li>• CABINAÇÃO</li> <li>• CABINAÇÃO</li> <li>• CABINAÇÃO</li> </ul>	
Fiscalização - Prefeitura de Gravata		Fiscalização - Contratada	

*[Handwritten signature]*

**ORDEM DE SERVIÇO**

Secretaria de Infraestrutura, Mobilidade e Controle Urbano

NÚMERO: 2-2-22

DATA: 04-02-2022

CONTRATO: 074-2018

FEVEREIRO  
2022

PERÍODO	LOCALIZAÇÃO	SERVIÇO	OBSERVAÇÃO
	<ul style="list-style-type: none"> <li>• PARQUE DA CIDADE</li> <li>• PARQUE DA CIDADE</li> <li>• PARQUE DA CIDADE</li> <li>• PARQUE DA CIDADE</li> <li>• PARQUE DA CIDADE</li> <li>• PARQUE DA CIDADE</li> <li>• PARQUE DA CIDADE</li> <li>• ESCOLA DEVALDO GORGES</li> <li>• PARQUE DA CIDADE</li> </ul>	<ul style="list-style-type: none"> <li>• CABINAÇÃO</li> <li>• CABINAÇÃO</li> <li>• CABINAÇÃO</li> <li>• CABINAÇÃO</li> <li>• CABINAÇÃO</li> <li>• CABINAÇÃO</li> <li>• CABINAÇÃO</li> <li>• CABINAÇÃO</li> <li>• CABINAÇÃO</li> </ul>	
Fiscalização - Prefeitura de Gravata		Fiscalização - Contratada	

*[Handwritten signature]*

*[Handwritten mark]*

**ORDEM DE SERVIÇO**

Secretaria de Infraestrutura, Mobilidade e Controle Urbano

NÚMERO: 3-2-22

DATA: 17-02-22

CONTRATO: 074-2078

REVERSIÃO  
2022

PERÍODO	LOCALIZAÇÃO	SERVIÇO	OBSERVAÇÃO
	<ul style="list-style-type: none"> <li>• PARQUE DA CIDADE</li> <li>• CENTRO DA CIDADE</li> <li>• PARQUE DA CIDADE</li> <li>• PARQUE DA CIDADE</li> <li>• CENTRO DE INFORMACOES TURISTICAS</li> <li>• CENTRO DA CIDADE</li> <li>• PARQUE DA CIDADE</li> <li>• PARQUE DA CIDADE</li> <li>• ES-CLA MARALHO GONCALVES</li> <li>• PARQUE DA CIDADE</li> </ul>	<ul style="list-style-type: none"> <li>• CABINAÇÃO</li> <li>• CABINAÇÃO</li> <li>• CABINAÇÃO</li> <li>• CABINAÇÃO</li> <li>• CABINAÇÃO</li> <li>• CABINAÇÃO</li> <li>• CABINAÇÃO</li> <li>• CABINAÇÃO</li> <li>• CABINAÇÃO</li> <li>• CABINAÇÃO</li> </ul>	
Fiscalização - Prefeitura de Gravata		Fiscalização - Contratada	

**ORDEM DE SERVIÇO**

Secretaria de Infraestrutura, Mobilidade e Controle Urbano

NÚMERO: 4-2-22

DATA: 18-02-2022

CONTRATO: 074-2078

REVERSIÃO  
2022

PERÍODO	LOCALIZAÇÃO	SERVIÇO	OBSERVAÇÃO
	<ul style="list-style-type: none"> <li>• PARQUE DA CIDADE</li> <li>• PARQUE DA CIDADE</li> <li>• RUA DO COISA FAMÍLIA</li> <li>• PARQUE DA CIDADE</li> <li>• PARQUE SABELAS PARA O RIO</li> <li>• AV. CICERO B. DE OLIVEIRA</li> <li>• PARQUE DA CIDADE</li> <li>• ESCOLA CAIC</li> <li>• CRAS 3</li> <li>• ESCOLA CAIC</li> <li>• PARQUE DA CIDADE</li> <li>• RUA DO CRUZEIRO</li> <li>• ESCOLA CAIC</li> </ul>	<ul style="list-style-type: none"> <li>• CABINAÇÃO</li> <li>• CABINAÇÃO</li> <li>• CABINAÇÃO</li> <li>• CABINAÇÃO</li> <li>• CABINAÇÃO</li> <li>• CABINAÇÃO</li> <li>• CABINAÇÃO</li> <li>• CABINAÇÃO</li> <li>• CABINAÇÃO</li> <li>• CABINAÇÃO</li> <li>• CABINAÇÃO</li> <li>• CABINAÇÃO</li> <li>• CABINAÇÃO</li> </ul>	
Fiscalização - Prefeitura de Gravata		Fiscalização - Contratada	

NO



### ORDEM DE SERVIÇO

Secretaria de Infraestrutura, Mobilidade e Controle Urbano

NÚMERO: 5-2-22

DATA: 25-02-2022

CONTRATO: 014-2018

FEVEREIRO  
2022

PERÍODO

LOCALIZAÇÃO

SERVIÇO

OBSERVAÇÃO

o AUTO DO CAUZEIRO  
o ESCOLA CAIC

o CAPINAÇÃO  
o CAPINAÇÃO

Fiscalização - Prefeitura de Gravata

Fiscalização - Contratada



### ORDEM DE SERVIÇO

Secretaria de Infraestrutura, Mobilidade e Controle Urbano

NÚMERO:

DATA:

CONTRATO:

PERÍODO

LOCALIZAÇÃO

SERVIÇO

OBSERVAÇÃO

Fiscalização - Prefeitura de Gravata

Fiscalização - Contratada

FEVEREIRO - 2022

ITEM	Nº CONTAINER	LOCALIZAÇÃO	ESTADO	FISCAL PREFEITURA	FISCAL VIA AMBIENTAL	OBSERVAÇÕES
1	02	CASCA PUBLICA	OP		Pando	
2	05	RUA DR. JURANAIN	OP		Pando	
3		CONDESA DE MELO				
4	06	RUA DR. JURANAIN	OP		Pando	
5		CONDESA DE MELO				
6	08	AV. ZEZINHO	OP		Pando	
7		LAMARTINE				
8	09	AV. JOAQUIM NAIEN	OP		Pando	
9	10	LOTEAMENTO NOVA	OP		Pando	
10		GRAVATÁ				
11	12	AV. DANTAS BARRETO	OP		Pando	
12	19	PRAÇA RONOLFO	OP		Pando	
13		DE MOURAES				
14	15	PRAÇA DA MATRIZ	OP		Pando	
15	17	RUA OLAVO BANNEIRA	OP		Pando	
16	19	STIO CURRAL DO	OP		Pando	
17		MEIO				
18	22	SECRETARIA DE	OP		Pando	
19		OBRAS				
20	54	RUA 15 DE NOVEMBRO	OP		Pando	
21	58	RUA TIRADENTES	OP		Pando	
22	59	RUA LUCIANA NUNES	OP		Pando	
23	62	RUA JOAQUIM SOUTO	OP		Pando	
24		MAIOR				
25	65	CEM. TÊNIO	OP		Pando	

ESTADO: Operativo ou Parado

ANEXOS: Mapa com localização e foto/foto Fotográfico

Emerson W. A. Aragão  
Engenheiro Ambiental  
CREA-PE 058751

*Handwritten signature*

FEVEREIRO - 2022



ITEM	Nº CONTAINER	LOCALIZAÇÃO	ESTADO	FISCAL PREFEITURA	FISCAL VIA AMBIENTAL	OBSERVAÇÕES
1	69	RUA 15 DE NOVEMBRO	OP		Ponto	
2	73	RUA JOÃO SOARES DE OLIVEIRA	OP		Ponto	
3						
4	16	MERCADO DE FAZINHA	OP		Ponto	
5	91	RUA EDNA FERREIRA FERREIRA	OP		Ponto	
6						
7	92	CRAS III	OP		Ponto	
8	93	RUA NOSSA SENHORA DA CONCEIÇÃO	OP		Ponto	
9						
10	94	RUA DO MATALOURO	OP		Ponto	
11						
12						
13						
14						
15						
16						
17						
18						
19						
20						
21						
22						
23						
24						
25						


Emerson A. Aragão  
Engenheiro Ambiental  
CREA-PE 058751

*(Handwritten signature)*

**INFORME MENSAL - DRENAGEM DE CHORUME**

**FEVEREIRO 2022**

SEMANA	EXTENSÃO IMPLANTADA (m)	FISCAL PREFEITURA	FISCAL VIA AMBIENTAL	OBSERVAÇÕES
1ª				
2ª	79 m.			
3ª				
4ª	31 m.			
5ª				
6ª				
<b>TOTAL:</b>	<b>110 m.</b>			

  
Emerson W. A. Aragão  
Engenheiro Ambiental  
CRA-PE 058751






# INFORME MENSAL - DRENAGEM DE ÁGUA PLUVIAL



## FEVEREIRO 2022

SEMANA	EXTENSÃO IMPLANTADA (m)	FISCAL PREFEITURA	FISCAL VIA AMBIENTAL	OBSERVAÇÕES
1ª	11 m.			
2ª				
3ª				
4ª				
5ª				
6ª				
TOTAL:	11 m.			


  
Emerson W. A. Aragão  
Engenheiro Ambiental  
CIS/ARPE 058751





## **ANEXO II- REGISTRO FOTOGRÁFICO**

FEVEREIRO 2022




Emerson W. A. Araújo  
Engenheiro Ambiental  
CRCA-PE 058751

FEVEREIRO 2022



*Emerson W. A. Araújo*  
Engenheiro Ambiental  
C.R.C.A-PE-058751

FEVEREIRO 2022



Emerson V.A. Aragão  
Engenheiro Ambiental  
CREA-PE 058751

FEVEREIRO 2022



Emerson W.A. Aragão  
Engenheiro Ambiental  
CICA-PE 058751

FEVEREIRO 2022



  
Emerson W. A. Aragão  
Engenheiro Ambiental  
CRA-PE 058751



FEVEREIRO 2022



Emerson A. Aragão  
Engenheiro Ambiental  
CREA-PE 058751

FEVEREIRO 2022



Emerson A. Aragão  
Engenheiro Ambiental  
CRA-PE 058751



FEVEREIRO 2022



Emerson *[Signature]* A. Aragão  
Engenheiro Ambiental  
CICA-PE 058751

*[Handwritten signature]*

FEVEREIRO 2022



Emerson V.A. Aragão  
 Engenheiro Ambiental  
 CREA-PE 058751

FEVEREIRO 2022



  
Emerson W.A. Aragão  
Engenheiro Ambiental  
CrecA-PE 058751



REGISTRO FOTOGRÁFICO - COLETA DOMICILIAR



5 de fev. de 2022 08:38:58  
Rua Nova Decanbeta  
Norte  
Gravatá  
Pernambuco



6 de fev de 2022 09:33:32



10/02/2022 10:05:42  
280 Rua São Jerônimo  
Boa Vista  
Gravatá  
Pernambuco



13/02/2022 08:50:52



15/02/2022 11:40:27  
305 Rua João Soares de Oliveira  
Bairro Novo  
Gravatá  
Pernambuco



18/02/2022 09:38:09  
11 Avenida Joaquim Didier  
Centro  
Gravatá  
Pernambuco



22/02/2022 09:38:57  
51 a Rua Alta do Queirão  
Cruzeiro  
Gravatá  
Pernambuco



26/02/2022 09:34:57

Handwritten signature or initials.

**FEVEREIRO 2022**




Emerson W. A. Aragão  
Engenheiro Ambiental  
CREA-PE 058751

FEVEREIRO 2022



Emerson V. A. Aragão  
Engenheiro Ambiental  
CICA-PE 050751

FEVEREIRO 2022



Emerson W. A. Aragão  
Engenheiro Ambiental  
CREA-PE 058751

## ANEXO III- PLANILHAS DE MEDIÇÃO





### Boletim de Medição - nº 001/2022



Item	Discriminação	Unidade	Quantidade Executada		Saldo	Unitário	Total
			Este BM.	Até este BM.			
1	Varição manual de vias pavimentadas e logradouros públicos	km	942,28	12.493,08	3.437,52	107,62	101.406,08
2	Capinação manual, raspagem de linha d'água e passeios de vias urbanas pavimentadas	km	24,50	158,42	116,62	1.356,68	33.238,55
3	Pintura de meio fio em cal de vias urbanas pavimentadas	km	22,98	132,88	142,16	404,46	9.294,51
4	Equipe de serviços complementares	homem	15,00	179,00	8,00	4.157,09	62.356,30
5	Implantação, manutenção e reposição de contêineres de 1.000 litros	unidade	24,00	288,00	12,00	314,45	7.546,75
6	Coleta e transporte de resíduos sólidos domiciliares, contêinerizados, comerciais e varrição de feiras livres	ton.	2.018,22	26.385,66	1.439,13	128,73	259.813,47
7	Coleta e transporte de resíduos volumosos	ton.	-	47,22	8.900,83	82,94	-
8	Operação de aterro sanitário	ton.	2.121,08	31.796,80	9.411,92	36,04	76.437,74
9	Execução de drenagem de chorume	m	3.600,00	302,00	3.298,00	59,34	6.527,84
10	Execução de drenagem de gás	m	360,00	16,00	344,00	217,28	-
11	Execução de drenagem de águas pluviais	m	2.400,00	180,00	2.220,00	98,77	1.086,44
12	Administração Local	equipe	12,00	12,00	-	45.872,25	45.872,25
13	Obra de Engenharia no Aterro Sanitário - Locação de Escavadeira Hidráulica	diária	24,00	-	24,00	2.031,36	-
14	Obra de Engenharia no Aterro Sanitário - Locação de Rolo Compactador	diária	24,00	-	24,00	1.142,64	-
15	Obra de Engenharia no Aterro Sanitário - Locação de Caminhão Basculante Trucado	diária	24,00	-	24,00	1.079,16	-
16	Recirculação Interna de Chorume - Locação de Caminhão Pipa	mês	24,00	-	24,00	6.500,00	-
17	Coleta e Tratamento Externo de Chorume em Estação de Tratamento Licenciada	m³	427,85	-	427,85	110,46	-
					TOTAL		603.689,47

Gravatá, 01 de março de 2022.

Via Ambiental

Via Ambiental Eng. e Serv. S/A  
CNPJ: 09.558.134/0001.05  
Natan Alves de Oliveira

Fiscalização Prefeitura

Emerson da Alcação  
Engenheiro Ambiental  
C.R.A. PE 058751

Secretaria Prefeitura

Ricardo L. Malta Filho  
Secretário de Infraestrutura, Mobilidade e Controle Urbano

PERÍODO: 01/02/2021 e 28/02/2022

DIAS CORRIDOS: 28

REVISÃO: 1

ITEM	LOGRADOURO	EXTENSÃO (m)	FREQUENCIA	FATOR	TURNO	EXTENSÃO PONDERADA (m)	EXTENSÃO PONDERADA MENSAL(m)	OBSERVAÇÕES
1	RUA SANTO AMARO	277,00	1D	0,877261	DIURNO	243,00	6.804,04	
2	TRAVESSA SANTO AMARO	89,00	1D	0,877261	DIURNO	78,08	2.186,13	
3	RUA VER ELIAS TORRES	300,00	1D	0,877261	DIURNO	263,18	7.368,99	
4	RUA DR SILVA JARDIM	94,00	1D	0,877261	DIURNO	82,46	2.308,95	
5	RUA PADRE DIOGO FEIJÓ	65,00	1D	0,877261	DIURNO	57,02	1.596,62	
6	RUA ALUIZIO RIBEIRO DE BRITO	83,00	1D	0,877261	DIURNO	72,81	2.038,75	
7	AV RUI BARBOSA	235,00	1D	0,877261	DIURNO	206,16	5.722,38	
8	RUA PEDRO JOAQUIM DE SOUZA	225,00	1D	0,877261	DIURNO	197,38	5.326,74	
9	RUA DAS MORENAS	38,63	1D	0,877261	DIURNO	33,75	2.177,05	
10	RUA DAS CROOURAS	67,38	1D	0,877261	DIURNO	59,11	1.655,08	
11	PRAÇA PEDRO JOAQUIM DE SOUZA	178,00	1D	0,877261	DIURNO	156,15	4.372,27	
12	PRAÇA ANÃO LINS DE SOUZA	219,00	1D	0,877261	DIURNO	192,12	5.379,36	
13	PRAÇA RUI BARBOSA	141,00	1D	0,877261	DIURNO	123,69	3.463,43	
14	RUA JOÃO PAULINO DE CARVALHO	162,00	1D	0,877261	DIURNO	142,12	3.979,26	
16	JOÃO ROBERTO REGALADO	250,00	1D	0,877261	DIURNO	228,09	6.386,46	
17	RUA JOSÉ BONIFACIO	87,00	1D	0,877261	DIURNO	76,32	2.137,01	
18	RUA DIQUE DE CAXIAS	146,00	1D	0,877261	DIURNO	128,08	3.586,24	
19	RUA JOAQUIM NABUCO	356,00	1D	0,877261	DIURNO	312,30	8.744,54	
20	RUA TOMÉ DE SOUZA	100,00	1D	0,877261	DIURNO	87,73	2.456,33	
21	AV JOAQUIM DIDIER	949,00	1D	0,877261	DIURNO	832,52	23.310,58	
22	RUA CORONEL ESTEVÃO CAMARA	97,00	1D	0,877261	DIURNO	85,09	2.382,64	
23	RUA SÉRGIO LOBATO	210,00	1D	0,877261	DIURNO	184,22	5.158,29	
24	RUA PRESIDENTE JOÃO PESSOA	273,00	1D	0,877261	DIURNO	239,49	6.705,78	
25	TRAV. PRESIDENTE JOÃO PESSOA	54,80	1D	0,877261	DIURNO	48,07	1.346,07	
26	RUA SÃO JOSÉ	241,00	1D	0,877261	DIURNO	211,42	5.919,76	
27	RUA DA ESTAÇÃO	135,00	1D	0,877261	DIURNO	118,43	3.316,05	
28	RUA DR. POSSIDÔNIO DO REGO BARROS	57,14	1D	0,877261	DIURNO	50,33	1.403,55	
29	RUA CONSELHEIRO FRANCISCO BEZERRA DE CARVALHO	547,00	1D	0,877261	DIURNO	479,66	13.436,13	
30	RUA TENENTE CLETO CAMPELO	296,00	1D	0,877261	DIURNO	259,67	7.278,74	
31	PRAÇA RODRIGO MORAES	71,00	1D	0,877261	DIURNO	62,29	1.743,99	
32	RUA NTE DE SETEMBRO	554,00	1D	0,877261	DIURNO	486,00	13.608,07	
33	RUA MONTE CASTELO	115,00	1D	0,877261	DIURNO	100,89	2.824,78	
34	RUA HILDA GONZALES	139,00	1D	0,877261	DIURNO	121,94	3.414,30	
35	RUA DOUTOR AMALRY DE MEDEIROS	1255,00	1D	0,877261	DIURNO	1.100,86	30.826,95	
36	AV FELIX SOBRINHO	223,00	1D	0,877261	DIURNO	195,63	5.477,62	
37	AV AGAMENON MAGALHÃES	460,00	1D	0,877261	DIURNO	403,54	11.299,12	
38	RUA DO PRADO	294,00	1D	0,877261	DIURNO	257,91	7.221,61	
39	RUA MANEHAL FLOREANO PEIXOTO	493,00	1D	0,877261	DIURNO	432,49	12.105,71	
40	AV DANFAS BARRETO	144,00	1D	0,877261	DIURNO	126,33	3.537,12	
41	RUA SANTO ANTONIO	437,00	1D	0,877261	DIURNO	383,36	10.734,17	
42	RUA ISALTINO POGGI	322,00	1D	0,877261	DIURNO	282,48	7.909,39	
43	RUA SÃO JOÃO	132,00	1D	0,877261	DIURNO	116,43	3.316,05	
44	TRAV. SÃO JOÃO	92,00	1D	0,877261	DIURNO	80,71	2.269,82	
45	RUA DA ENCRUZILHADA	313,00	1D	0,877261	DIURNO	272,83	7.628,19	
46	RUA QUINTINO BOCAIUNA	645,00	2S	0,449862	DIURNO	290,16	8.124,51	
47	RUA DO NORTE	617,00	1D	0,877261	DIURNO	541,27	15.155,56	
48	PRAÇA DA RUA DO NORTE	59,00	1D	0,877261	DIURNO	51,76	1.449,24	
49	RUA MAURICIO DE NASSAU	466,00	1D	0,877261	DIURNO	408,80	11.446,50	
50	RUA MANOEL CAST OR DA ROSA	402,00	1D	0,877261	DIURNO	352,66	9.874,45	
51	AV AGAMENON MAGALHÃES	97,00	1D	0,877261	DIURNO	85,09	2.382,64	

PERÍODO: 01/02/2021 e 28/02/2022

DIAS CORRIDOS: 28

REVISÃO: 1

ITEM	LOGRADOURO	EXTENSÃO (m)	FREQUÊNCIA	FATOR	TURNO	EXTENSÃO PONDERADA (m)	EXTENSÃO PONDERADA MENSAL (m)	OBSERVAÇÕES
52	RUA SÃO FRANCISCO DE ASSIS	129,00	1D	0,877261	DIURNO	113,37	3.168,67	
53	RUA SÃO VICENTE DE PAULA	270,00	1D	0,877261	DIURNO	236,86	6.632,09	
54	RUA PADRE JOAQUIM CAVALCANTE	290,00	1D	0,877261	DIURNO	254,41	7.123,36	
55	RUA LOURENÇO CORREIA DE MELO	407,00	1D	0,877261	DIURNO	357,05	9.997,27	
56	RUA SÃO PAULO	151,00	1D	0,877261	DIURNO	132,47	3.709,06	
57	RUA NICOLAU CORREIA TEIXEIRA	107,00	1D	0,877261	DIURNO	93,87	2.628,27	
58	RUA MARQUEZ DE POMBAL	110,00	1D	0,877261	DIURNO	96,50	2.701,96	
58	RUA CONDESSA ESTEVÃO EMANHA	312,00	1D	0,877261	DIURNO	272,74	7.664,74	
60	RUA FELIPE CAMARÃO	50,00	1D	0,877261	DIURNO	43,86	1.228,17	
61	OZRES LUIS CALDAS	50,00	1D	0,877261	DIURNO	43,86	1.228,17	
62	AV. AGAMENON MAGALHÃES	259,00	1D	0,877261	DIURNO	227,21	6.361,90	
63	RUA QUINZE DE NOVEMBRO	150,00	1D	0,877261	DIURNO	131,59	3.684,50	
64	RUA CONSELHEIRO MANOEL RODRIGUES ALVES	282,00	1D	0,877261	DIURNO	247,39	6.926,85	
65	RUA SEBASTIÃO PINTO DE BARROS	165,00	1D	0,877261	DIURNO	144,75	4.052,95	
66	RUA DUARTE COELHO	309,00	1D	0,877261	DIURNO	271,07	7.590,06	
67	RUA VICENTE SOARES DA SILVA	270,00	1D	0,877261	DIURNO	236,86	6.632,09	
68	TRAV. VICENTE SOARES DA SILVA	181,00	1D	0,877261	DIURNO	161,24	4.545,89	
69	RUA AUGUSTO S. HOLANDA	78,00	1D	0,877261	DIURNO	68,43	1.915,94	
70	RUA JOÃO FLORENÇO DO NASCIMENTO	167,00	1D	0,877261	DIURNO	146,50	4.102,07	
71	RUA SEVERINA LIMA DA SILVA	79,00	1D	0,877261	DIURNO	69,30	1.940,50	
72	RUA JOSÉ GONÇALVES DE MELO	306,00	1D	0,877261	DIURNO	268,44	7.515,37	
73	TRAV. JOSÉ GONÇALVES DE MELO	53,00	1D	0,877261	DIURNO	46,49	1.301,86	
74	RUA SÃO DOMINGOS	221,00	1D	0,877261	DIURNO	193,87	5.428,49	
75	RUA 25 DE DEZEMBRO	274,00	1D	0,877261	DIURNO	240,37	6.730,35	
76	RUA SANTA CECÍLIA	97,00	1D	0,877261	DIURNO	85,09	2.382,64	
77	RUA LAMARTINE FARIAS DE CASTRO	435,00	1D	0,877261	DIURNO	381,61	10.685,04	
78	RUA QUINZE DE NOVEMBRO	1642,00	35	0,449862	DIURNO	738,67	20.682,86	
79	RUA PADRE CICERO	544,77	35	0,449862	DIURNO	245,07	6.862,00	
80	RUA BELO HORIZONTE	95,30	35	0,449862	DIURNO	42,67	1.200,41	
81	RUA ALCIDES MELO	126,00	35	0,449862	DIURNO	56,68	1.587,11	
82	RUA SÃO DIMAS	145,00	35	0,449862	DIURNO	65,23	1.826,44	
83	RUA MIGUEL BENTO	376,00	35	0,449862	DIURNO	169,15	4.736,15	
84	RUA CONSELHEIRO LAURINDO GOMES DA SILVA	237,48	35	0,449862	DIURNO	106,83	2.993,33	
85	1ª TRAV. PADRE CICERO	75,00	35	0,449862	DIURNO	33,74	944,71	
86	RUA JOAQUIM FAUSTINO ROCHA	170,36	35	0,449862	DIURNO	76,64	2.145,88	
87	RUA LUZFRANCELINO DE SOUZA	88,00	35	0,449862	DIURNO	39,59	1.108,46	
88	RUA ISMELINO CORRÊA DE MELO	134,00	35	0,449862	DIURNO	60,28	1.687,88	
89	RUA JÚLIO DEMÉTRIO	478,00	35	0,449862	DIURNO	215,03	6.026,95	
90	RUA SEBASTIÃO PINTO DE BARROS	147,00	35	0,449862	DIURNO	66,13	1.851,63	
91	RUA JOAQUIM SOUTO MAIOR	380,00	35	0,449862	DIURNO	170,95	4.786,53	
92	RUA SANTA INÊS	202,00	35	0,449862	DIURNO	90,87	2.544,42	
93	RUA JOÃO FERREIRA DA SILVA	193,37	35	0,449862	DIURNO	86,99	2.435,71	
94	RUA ESTUDANTE PAULO ROBERTO	192,36	35	0,449862	DIURNO	86,54	2.422,99	
95	RUA CI ELIA DE MORAES	149,00	35	0,449862	DIURNO	66,39	1.801,25	
96	RUA OLAVO BILAC	297,90	35	0,449862	DIURNO	134,01	3.752,39	
97	RUA DAS CALÇADAS	76,64	35	0,449862	DIURNO	34,48	965,37	
98	RUA DAS ROSAS	181,00	35	0,449862	DIURNO	81,43	2.279,90	
99	RUA MATEUS FERREIRA DE MOURA	556,00	35	0,449862	DIURNO	250,12	7.003,45	
100	RUA DA ESPERANÇA	740,00	35	0,449862	DIURNO	332,90	9.325,14	
101	RUA NYMPHA DIDIER	132,74	35	0,449862	DIURNO	59,71	1.672,01	

PERÍODO: 01/02/2021 e 28/02/2022

DIAS CORRIDOS: 28

REVISÃO: 1

ITEM	LÓGRADOURO	EXTENSÃO (m)	FREQUENCIA	FATOR	TURNO	EXTENSÃO PONDERADA (m)	EXTENSÃO PONDERADA MENSAL(m)	OBSERVAÇÕES
102	RUA REGIS VELHO	340,00	35	0,449862	DIURNO	152,95	4.282,69	
103	RUA PRINCESA IZABEL	185,00	35	0,449862	DIURNO	83,22	2.338,29	
104	RUA SETE SETEMBRO	156,00	35	0,449862	DIURNO	70,18	1.965,00	
105	RUA DO CRUZEIRO	374,00	35	0,449862	DIURNO	168,25	4.710,95	
106	RUA DO ALECRIM	245,00	35	0,449862	DIURNO	110,22	3.086,05	
107	PRAÇA DO ALTO DO CRUZEIRO	247,00	35	0,449862	DIURNO	111,12	3.111,25	
108	RUA SÃO PEDRO	425,00	35	0,449862	DIURNO	191,19	5.353,36	
109	RUA 11 DE JANEIRO	44,00	24	0,449862	DIURNO	42,00	602,84	
110	RUA FISCAL TITO PINTO MARIQUES	104,00	35	0,449862	DIURNO	46,79	1.310,00	
111	RUA 14 DE JULHO	158,00	35	0,449862	DIURNO	71,08	1.990,19	
112	RUA MONTE CASTELO	114,00	35	0,449862	DIURNO	51,28	1.435,96	
113	RUA CAPITÃO URBANO ALEXANDRINO	87,00	35	0,449862	DIURNO	39,14	1.095,86	
114	RUA FELINTO DE FARIAS CASTRO	290,00	35	0,449862	DIURNO	130,46	3.652,88	
115	RUA DA SOLEDADE	200,00	35	0,449862	DIURNO	89,97	2.519,23	
116	RUA INACIO JOSÉ DA SILVA	116,00	35	0,449862	DIURNO	52,10	1.461,15	
117	TRAV. INACIO JOSÉ DA SILVA	100,00	35	0,449862	DIURNO	44,99	1.259,61	
118	RUA CARAMURU	247,00	35	0,449862	DIURNO	111,12	3.111,25	
119	RUA NATURALISTA FARIAS NEVES	470,00	35	0,449862	DIURNO	211,44	5.920,10	
120	RUA COMENDADOR MIGUEL GASTÃO DE OLIVEIRA	484,00	35	0,449862	DIURNO	217,73	6.096,53	
121	RUA PREFEITO JOSÉ ALVES VARELA	270,00	35	0,449862	DIURNO	121,46	3.400,96	
122	RUA ANTONIO AVELINO DO REGO BARROS	492,00	35	0,449862	DIURNO	221,33	6.197,30	
123	RUA MARECHAL DEODORO DA FONSECA	150,00	35	0,449862	DIURNO	67,48	1.889,42	
124	RUA ESTACIO DE SÁ	213,00	35	0,449862	DIURNO	95,82	2.682,98	
125	RUA DOM PEDRO 2ª	130,00	35	0,449862	DIURNO	58,48	1.637,50	
126	RUA 21 DE ABRIL	235,00	35	0,449862	DIURNO	105,72	2.960,09	
127	RUA DR. POSSIDÔNIO DO REGO BARROS	264,00	35	0,449862	DIURNO	118,76	3.325,38	
128	RUA GONÇALVES DIAS	128,00	35	0,449862	DIURNO	57,58	1.612,31	
129	TRAV. GONÇALVES DIAS	35,00	35	0,449862	DIURNO	15,75	440,86	
130	RUA PREFEITO JOSÉ GOMES DE ANDRADE	320,00	35	0,449862	DIURNO	143,96	4.030,76	
131	RUA CONSELHEIRO PAULINO GOMES DO NASCIMENTO	326,00	35	0,449862	DIURNO	146,66	4.106,34	
132	RUA TENENTE CLETO CAMPELO	296,00	1N	0,877261	NOTURNO	259,67	7.270,74	
133	PRAÇA RODOLFO MORAES	71,00	1N	0,877261	NOTURNO	62,29	1.743,99	
134	AV. FELIX SOBRINHO	282,00	1N	0,877261	NOTURNO	247,39	6.926,85	
135	RUA PEDRO JOAQUIM DE SOUZA	225,00	1N	0,877261	NOTURNO	197,38	5.526,74	
136	TRAVESSA CHAVES	162,00	1N	0,877261	NOTURNO	142,12	3.979,26	
137	RUA HILDA GONZALES	157,00	1N	0,877261	NOTURNO	137,73	3.856,44	
138	RUA SETE DE SETEMBRO	565,00	1N	0,877261	NOTURNO	495,65	13.878,27	
139	RUA SÃO JOSÉ	241,00	1N	0,877261	NOTURNO	211,42	5.919,76	
140	RUA SANTO AMAIRO	277,00	1N	0,877261	NOTURNO	243,00	6.804,04	
141	TRAV. SANTO AMAIRO	69,00	1N	0,877261	NOTURNO	78,08	2.186,13	
142	RUA VEREADOR ELIAS TORRES	300,00	1N	0,877261	NOTURNO	263,18	7.368,99	
143	RUA DAS MORENAS	88,63	1N	0,877261	NOTURNO	77,75	2.177,05	
144	RUA DAS CRIOULAS	67,38	1N	0,877261	NOTURNO	59,11	1.655,08	
145	RUA SILVA JUNIOR	94,00	1N	0,877261	NOTURNO	82,46	2.308,95	
146	RUA ALUIZIO RIBEIRO DE BRITO	83,00	1N	0,877261	NOTURNO	72,81	2.038,75	
147	AV. RUI BARBOSA	235,00	1N	0,877261	NOTURNO	206,16	5.772,38	
148	PRAÇA ANRÃO LINS DE ANDRADE	219,00	1N	0,877261	NOTURNO	192,12	5.379,36	
149	PRAÇA RUI BARBOSA	141,00	1N	0,877261	NOTURNO	123,69	3.463,43	
150	PRAÇA PEDRO JOAQUIM DE SOUZA	178,00	1N	0,877261	NOTURNO	156,15	4.372,27	
151	RUA DR. AMARUÍ DE MEDEIROS	393,00	1N	0,877261	NOTURNO	344,76	9.653,38	

PERÍODO: 01/02/2021 e 28/02/2022

DIAS CORRIDOS: 28

REVISÃO: 1

ITEM	LOGRADOURO	EXTENSÃO (m)	FREQUENCIA	FATOR	TURNO	EXTENSÃO PONDERADA (m)	EXTENSÃO PONDERADA MENSAL(m)	OBSERVAÇÕES
152	RUA JOÃO PAULINO DE CARVALHO	167,00	1N	0,877261	NOTURNO	142,12	3.979,26	
153	RUA JOSÉ BONIFACIO	97,00	1N	0,877261	NOTURNO	76,32	2.137,01	
154	RUA DUQUE DE CAXIAS	146,90	1N	0,877261	NOTURNO	128,08	3.586,24	
155	RUA JOAQUIM NABUCO	356,00	1N	0,877261	NOTURNO	312,30	8.744,54	
156	RUA TOMÉ DE SOUZA	100,00	1N	0,877261	NOTURNO	87,73	2.456,33	
157	RUA JOÃO NOBERTO REGALADO	140,00	1N	0,877261	NOTURNO	122,82	3.438,86	
158	RUA CONDESSA TEODORO MACIEL	44,00	1N	0,877261	NOTURNO	38,68	1.080,79	
159	RUA JOAQUIM SOUTO MAIOR	66,00	1N	0,877261	NOTURNO	57,80	1.606,62	
160	RUA 15 DE NOVENBRIO	135,00	1N	0,877261	NOTURNO	118,43	3.316,05	
161	RUA LAMARTINE FARIAS DE CASTRO	435,00	1N	0,877261	NOTURNO	381,61	10.685,04	
162	AV. AGAMENON MANGALHÃES	816,00	1N	0,877261	NOTURNO	715,84	20.043,66	
163	RUA DUARTE COELHO	309,00	1N	0,877261	NOTURNO	271,07	7.590,06	
164	RUA DO PRADO	294,00	1N	0,877261	NOTURNO	257,91	7.221,01	
165	RUA QUINTINO BOCALIVA	645,00	1N	0,877261	NOTURNO	565,83	15.843,33	
166	RUA MANOEL CASTOR DA ROSA	402,00	1N	0,877261	NOTURNO	352,66	9.874,45	
167	RUA SÃO VICENTE DE PAULA	270,00	1N	0,877261	NOTURNO	236,86	6.632,09	
168	RUA SÃO FRANCISCO DE ASSIS	129,00	1N	0,877261	NOTURNO	113,17	3.168,67	
169	RUA MAURICIO DE NASSAU	466,00	1N	0,877261	NOTURNO	408,80	11.446,50	
170	RUA DO NORTE	617,00	1N	0,877261	NOTURNO	541,27	15.155,56	
171	RUA PADRE JOAQUIM CAVALCANTE	290,00	1N	0,877261	NOTURNO	254,41	7.123,36	
172	RUA SERGIO LORETO	250,00	1N	0,877261	NOTURNO	219,32	6.140,83	
173	RUA FELIPE CAMARÃO	50,00	1N	0,877261	NOTURNO	43,86	1.228,17	
174	RUA SÃO PAULO	151,00	1N	0,877261	NOTURNO	132,47	3.709,06	
175	RUA NICOLAU CORREIA TEIXEIRA	107,00	1N	0,877261	NOTURNO	93,87	2.628,27	
176	RUA LOURENÇO CORREIA DE MELO	140,00	1N	0,877261	NOTURNO	123,66	3.490,13	
177	RUA PADRE ANCHIETA	37,00	1N	0,877261	NOTURNO	32,46	908,84	
178	RUA VIDAL DE NEGREIRAS	60,00	1N	0,877261	NOTURNO	52,64	1.473,80	
179	RUA PRESIDENTE JOÃO PESSOA	273,00	1N	0,877261	NOTURNO	239,49	6.705,78	
180	RUA REGIS VELHO	340,00	1N	0,877261	NOTURNO	298,27	8.351,52	
181	RUA PRINCESA ISABEL	298,00	1N	0,877261	NOTURNO	261,42	7.319,87	
182	AVENIDA JOAQUIM DIAS	949,00	1N	0,877261	NOTURNO	832,52	23.310,58	
183	RUA OZRES LUIS CALDAS	50,00	1N	0,877261	NOTURNO	43,86	1.228,17	
<b>TOTAL MENSAL (km)</b>							<b>942,28</b>	

### FEVEREIRO 2022

SEMANA	DATA	LOGRADOURO	EXTENSÃO (m)	NÚMERO DE FUNCIONÁRIOS	OBSERVAÇÕES
1ª SEMANA	01/02/2022	AVENIDA CÍCERO BATISTA DE OLIVEIRA	635,0	7	
1ª SEMANA	01/02/2022	AVENIDA CÍCERO BATISTA DE OLIVEIRA	350,0	7	
1ª SEMANA	02/02/2022	AVENIDA CÍCERO BATISTA DE OLIVEIRA	250,0	7	
1ª SEMANA	02/02/2022	AVENIDA CÍCERO BATISTA DE OLIVEIRA	530,0	7	
1ª SEMANA	03/02/2022	AVENIDA CÍCERO BATISTA DE OLIVEIRA	670,0	7	
1ª SEMANA	03/02/2022	AVENIDA CÍCERO BATISTA DE OLIVEIRA	790,0	7	
1ª SEMANA	04/02/2022	AVENIDA CÍCERO BATISTA DE OLIVEIRA	450,0	7	
1ª SEMANA	04/02/2022	AVENIDA CÍCERO BATISTA DE OLIVEIRA	1.055,0	7	
1ª SEMANA	05/02/2022	AVENIDA CÍCERO BATISTA DE OLIVEIRA	325,0	7	
1ª SEMANA	05/02/2022	AVENIDA CÍCERO BATISTA DE OLIVEIRA	1.150,0	7	
2ª SEMANA	07/02/2022	AVENIDA CÍCERO BATISTA DE OLIVEIRA	340,0	7	
2ª SEMANA	07/02/2022	AVENIDA CÍCERO BATISTA DE OLIVEIRA	680,0	7	
2ª SEMANA	08/02/2022	AVENIDA CÍCERO BATISTA DE OLIVEIRA	270,0	7	
2ª SEMANA	08/02/2022	AVENIDA CÍCERO BATISTA DE OLIVEIRA	540,0	7	
2ª SEMANA	09/02/2022	AVENIDA CÍCERO BATISTA DE OLIVEIRA	335,0	7	
2ª SEMANA	09/02/2022	AVENIDA CÍCERO BATISTA DE OLIVEIRA	240,0	7	
2ª SEMANA	10/02/2022	AVENIDA CÍCERO BATISTA DE OLIVEIRA	210,0	7	
2ª SEMANA	10/02/2022	AVENIDA CÍCERO BATISTA DE OLIVEIRA	685,0	7	
2ª SEMANA	11/02/2022	AVENIDA CÍCERO BATISTA DE OLIVEIRA	80,0	7	
2ª SEMANA	11/02/2022	AVENIDA CÍCERO BATISTA DE OLIVEIRA	345,0	7	
2ª SEMANA	11/02/2022	AVENIDA CÍCERO BATISTA DE OLIVEIRA	235,0	7	
2ª SEMANA	12/02/2022	AVENIDA CÍCERO BATISTA DE OLIVEIRA	345,0	7	
2ª SEMANA	12/02/2022	AVENIDA CÍCERO BATISTA DE OLIVEIRA	235,0	7	
3ª SEMANA	14/02/2022	AVENIDA CÍCERO BATISTA DE OLIVEIRA	515,0	7	
3ª SEMANA	14/02/2022	AVENIDA CÍCERO BATISTA DE OLIVEIRA	345,0	7	
3ª SEMANA	14/02/2022	RUA CONSELHEIRO MANOEL	281,0	7	
3ª SEMANA	14/02/2022	RUA DUARTE COELHO	106,0	7	
3ª SEMANA	15/02/2022	AVENIDA CÍCERO BATISTA DE OLIVEIRA	315,0	7	
3ª SEMANA	15/02/2022	RUA JOÃO PESSOA	300,0	7	
3ª SEMANA	15/02/2022	RUA RUI BARBOSA	465,0	7	
3ª SEMANA	15/02/2022	RUA CLETO CAMPELO	300,0	7	
3ª SEMANA	15/02/2022	RUA DUARTE COELHO	101,0	7	
3ª SEMANA	15/02/2022	RUA 25 DE DEZEMBRO	268,0	7	
3ª SEMANA	16/02/2022	AVENIDA CÍCERO BATISTA DE OLIVEIRA	205,0	7	
3ª SEMANA	16/02/2022	AVENIDA CÍCERO BATISTA DE OLIVEIRA	610,0	7	
3ª SEMANA	16/02/2022	RUA ALAMEDA DA PADARIA	55,0	7	
3ª SEMANA	17/02/2022	AVENIDA 15 DE NOVEMBRO	230,0	7	
3ª SEMANA	17/02/2022	RUA VALDEMAR RÉGIS	70,0	7	
3ª SEMANA	17/02/2022	AVENIDA CÍCERO BATISTA DE OLIVEIRA	180,0	7	

### FEVEREIRO 2022

SEMANA	DATA	LOGRADOURO	EXTENSÃO (m)	NÚMERO DE FUNCIONÁRIOS	OBSERVAÇÕES
3ª SEMANA	17/02/2022	RUA LAMARTINE FARIAS CASTRO	216,0	7	
3ª SEMANA	17/02/2022	RUA JOSÉ GONÇALVES MELO	140,0	7	
3ª SEMANA	18/02/2022	RUA VALDEMAR RÉGIS	102,0	7	
3ª SEMANA	18/02/2022	RUA POUSADA DAS CORES	86,0	7	
3ª SEMANA	18/02/2022	AVENIDA 15 DE NOVEMBRO	425,0	7	
3ª SEMANA	18/02/2022	AVENIDA CÍCERO BATISTA DE OLIVEIRA	235,0	7	
3ª SEMANA	18/02/2022	RUA JOSÉ GONÇALVES MELO	140,0	7	
3ª SEMANA	18/02/2022	RUA LAMARTINE FARIAS CASTRO	210,0	7	
3ª SEMANA	18/02/2022	RUA SEVERINO L. SILVA	109,0	7	
3ª SEMANA	19/02/2022	AVENIDA 15 DE NOVEMBRO	1.082,0	7	
3ª SEMANA	19/02/2022	AVENIDA CÍCERO BATISTA DE OLIVEIRA	280,0	7	
3ª SEMANA	19/02/2022	RUA VICENTE SOARES DA SILVA	324,0	7	
3ª SEMANA	19/02/2022	RUA JOSILENE MARIA DE CARVALHO	120,0	7	
4ª SEMANA	21/02/2022	RUA QUINTINO BOCAIUVA	265,0	7	
4ª SEMANA	21/02/2022	RUA MANOEL FRANCISCO DOS SANTOS	87,0	7	
4ª SEMANA	21/02/2022	AVENIDA CÍCERO BATISTA DE OLIVEIRA	52,0	7	
4ª SEMANA	21/02/2022	AVENIDA CÍCERO BATISTA DE OLIVEIRA	155,0	7	
4ª SEMANA	21/02/2022	RUA JOSILENE MARIA DE CARVALHO	128,0	7	
4ª SEMANA	21/02/2022	RUA PARANAGUÁ	180,0	7	
4ª SEMANA	22/02/2022	RUA AGAMENON MAGALHÃES	100,0	7	
4ª SEMANA	22/02/2022	RUA DA ESTRELA	142,0	7	
4ª SEMANA	22/02/2022	AVENIDA CÍCERO BATISTA DE OLIVEIRA	255,0	7	
4ª SEMANA	22/02/2022	RUA ARCANJO REGALADO	105,0	7	
4ª SEMANA	22/02/2022	RUA PARANAGUÁ	185,0	7	
4ª SEMANA	23/02/2022	RUA DA ESTRELA	195,0	7	
4ª SEMANA	23/02/2022	AVENIDA CÍCERO BATISTA DE OLIVEIRA	360,0	7	
4ª SEMANA	23/02/2022	RUA JOAQUIM BATISTA DE MARINHO	70,0	7	
4ª SEMANA	23/02/2022	RUA DUARTE COELHO	104,0	7	
4ª SEMANA	23/02/2022	RUA QUINTINO BOCAIUVA	500,0	7	
4ª SEMANA	23/02/2022	RUA SANTA LUZIA	150,0	7	
4ª SEMANA	23/02/2022	RUA DO NORTE	280,0	7	
4ª SEMANA	24/02/2022	RUA DO NORTE	284,0	7	
4ª SEMANA	24/02/2022	RUA CARAMURU	271,0	7	
4ª SEMANA	25/02/2022	RUA RÉGIS VELHO	328,0	7	
4ª SEMANA	26/02/2022	RUA RUI BARBOSA	435,0	7	
4ª SEMANA	26/02/2022	RUA MANOEL ANTÔNIO SOUZA	190,0	7	
4ª SEMANA	26/02/2022	RUA ESTEVAM CÂMARA	205,0	7	
4ª SEMANA	26/02/2022	RUA MANOEL CASTOR DA ROSA	150,0	7	
4ª SEMANA	26/02/2022	RUA FELIPE CAMARÃO	40,0	7	

## FEVEREIRO 2022

SEMANA	DATA	LOGRADOURO	EXTENSÃO (m)	NÚMERO DE FUNCIONÁRIOS	OBSERVAÇÕES
4ª SEMANA	26/02/2022	RUA PADRE JOAQUIM CAVALCANTI	40,0	7	
4ª SEMANA	26/02/2022	RUA OZIRIS LINS CALDAS	40,0	7	
5ª SEMANA	28/02/2022	RUA NATURALISTA FARIAS NEVES	70,0	7	
5ª SEMANA	28/02/2022	RUA LOURENÇO CORREIA DE MELO	150,0	7	
5ª SEMANA	28/02/2022	RUA DUQUE DE CAXIAS	145,0	7	
5ª SEMANA	28/02/2022	RUA TOMÉ DE SOUZA	120,0	7	
5ª SEMANA	28/02/2022	RUA FISCAL JOSÉ JOÃO FILHO	153,0	7	
<b>TOTAL MENSAL (km):</b>			<b>24,50</b>		

NEXO: Relatório Fotográfico e Informes Semanais



**FEVEREIRO 2022**

SEMANA	DATA	LOGRADOURO	EXTENSÃO (m)	NÚMERO DE FUNCIONÁRIOS	OBSERVAÇÕES
1ª SEMANA	01/02/2022	AVENIDA CÍCERO BATISTA DE OLIVEIRA	880,0	2	
1ª SEMANA	02/02/2022	AVENIDA CÍCERO BATISTA DE OLIVEIRA	875,0	2	
1ª SEMANA	03/02/2022	AVENIDA CÍCERO BATISTA DE OLIVEIRA	410,0	2	
1ª SEMANA	04/02/2022	AVENIDA CÍCERO BATISTA DE OLIVEIRA	555,0	2	
1ª SEMANA	05/02/2022	AVENIDA CÍCERO BATISTA DE OLIVEIRA	930,0	2	
2ª SEMANA	07/02/2022	AVENIDA CÍCERO BATISTA DE OLIVEIRA	875,0	2	
2ª SEMANA	08/02/2022	AVENIDA CÍCERO BATISTA DE OLIVEIRA	825,0	2	
2ª SEMANA	09/02/2022	AVENIDA CÍCERO BATISTA DE OLIVEIRA	870,0	2	
2ª SEMANA	10/02/2022	AVENIDA CÍCERO BATISTA DE OLIVEIRA	810,0	2	
2ª SEMANA	11/02/2022	AVENIDA CÍCERO BATISTA DE OLIVEIRA	775,0	2	
2ª SEMANA	12/02/2022	AVENIDA CÍCERO BATISTA DE OLIVEIRA	903,0	2	
3ª SEMANA	14/02/2022	AVENIDA CÍCERO BATISTA DE OLIVEIRA	790,0	2	
3ª SEMANA	15/02/2022	RUA CONSELHEIRO MANOEL	281,0	2	
3ª SEMANA	15/02/2022	RUA DUARTE COELHO	106,0	2	
3ª SEMANA	16/02/2022	AVENIDA CÍCERO BATISTA DE OLIVEIRA	960,0	2	
3ª SEMANA	16/02/2022	RUA JOÃO PESSOA	300,0	2	
3ª SEMANA	16/02/2022	RUA RUI BARBOSA	465,0	2	
3ª SEMANA	16/02/2022	RUA CLETO CAMPELO	300,0	2	
3ª SEMANA	16/02/2022	RUA DUARTE COELHO	101,0	2	
3ª SEMANA	16/02/2022	RUA 25 DE DEZEMBRO	268,0	2	
3ª SEMANA	16/02/2022	AVENIDA CÍCERO BATISTA DE OLIVEIRA	840,0	2	
3ª SEMANA	17/02/2022	RUA ALAMEDA DA PADARIA	55,0	2	
3ª SEMANA	17/02/2022	AVENIDA 15 DE NOVEMBRO	230,0	2	
3ª SEMANA	17/02/2022	AVENIDA CÍCERO BATISTA DE OLIVEIRA	410,0	2	
3ª SEMANA	17/02/2022	RUA VALDEMAR RÉGIS	70,0	2	
3ª SEMANA	18/02/2022	AVENIDA CÍCERO BATISTA DE OLIVEIRA	465,0	2	
3ª SEMANA	18/02/2022	RUA LAMARTINE FARIAS CASTRO	216,0	2	
3ª SEMANA	18/02/2022	RUA JOSÉ GONÇALVES MELO	140,0	2	
3ª SEMANA	18/02/2022	RUA VALDEMAR RÉGIS	102,0	2	
3ª SEMANA	18/02/2022	AVENIDA 15 DE NOVEMBRO	425,0	2	
3ª SEMANA	18/02/2022	RUA JOSÉ GONÇALVES MELO	140,0	2	
3ª SEMANA	18/02/2022	RUA LAMARTINE FARIAS CASTRO	210,0	2	
3ª SEMANA	18/02/2022	RUA SEVERINO L. SILVA	109,0	2	
3ª SEMANA	19/02/2022	AVENIDA CÍCERO BATISTA DE OLIVEIRA	510,0	2	
3ª SEMANA	19/02/2022	AVENIDA 15 DE NOVEMBRO	1.082,0	2	
3ª SEMANA	19/02/2022	RUA VICENTE SOARES DA SILVA	324,0	2	
3ª SEMANA	19/02/2022	RUA JOSILENE MARIA DE CARVALHO	120,0	2	



**FEVEREIRO 2022**

SEMANA	DATA	LOGRADOURO	EXTENSÃO (m)	NÚMERO DE FUNCIONÁRIOS	OBSERVAÇÕES
4ª SEMANA	21/02/2022	RUA QUINTINO BOCAIUVA	265,0	2	
4ª SEMANA	21/02/2022	AVENIDA CÍCERO BATISTA DE OLIVEIRA	667,0	2	
4ª SEMANA	21/02/2022	RUA MANOEL FRANCISCO DOS SANTOS	87,0	2	
4ª SEMANA	22/02/2022	RUA ARCANJO REGALADO	105,0	2	
4ª SEMANA	22/02/2022	AVENIDA CÍCERO BATISTA DE OLIVEIRA	485,0	2	
4ª SEMANA	23/02/2022	RUA JOAQUIM BATISTA DE MARINHO	70,0	2	
4ª SEMANA	23/02/2022	AVENIDA CÍCERO BATISTA DE OLIVEIRA	590,0	2	
4ª SEMANA	23/02/2022	RUA QUINTINO BOCAIUVA	500,0	2	
4ª SEMANA	23/02/2022	RUA SANTA LUZIA	150,0	2	
4ª SEMANA	24/02/2022	RUA CARAMURU	271,0	2	
4ª SEMANA	25/02/2022	RUA RÉGIS VELHO	328,0	2	
4ª SEMANA	26/02/2022	RUA RUI BARBOSA	435,0	2	
4ª SEMANA	26/02/2022	RUA MANOEL ANTÔNIO SOUZA	190,0	2	
4ª SEMANA	26/02/2022	RUA ESTEVAM CÂMARA	205,0	2	
4ª SEMANA	26/02/2022	RUA MANOEL CASTOR DA ROSA	150,0	2	
4ª SEMANA	26/02/2022	RUA FELIPE CAMARÃO	40,0	2	
4ª SEMANA	26/02/2022	RUA PADRE JOAQUIM CAVALCANTI	40,0	2	
4ª SEMANA	26/02/2022	RUA OZIRIS LINS CALDAS	40,0	2	
5ª SEMANA	28/02/2022	RUA NATURALISTA FARIAS NEVES	70,0	2	
5ª SEMANA	28/02/2022	RUA LOURENÇO CORREIA DE MELO	150,0	2	
5ª SEMANA	28/02/2022	RUA DUQUE DE CAXIAS	145,0	2	
5ª SEMANA	28/02/2022	RUA TOMÉ DE SOUZA	120,0	2	
5ª SEMANA	28/02/2022	RUA FISCAL JOSÉ JOÃO FILHO	153,0	2	
			<b>22,98</b>		

EXO: Relatório Fotográfico e Informes Semanais

**FEVEREIRO 2022**

SEMANA	DATA	ORDEM DE SERVIÇO	SERVIÇO	LOCALIZAÇÃO	NÚMERO DE FUNCIONÁRIOS	OBSERVAÇÕES
1ª SEMANA	01/02/2022	1.2.22	CAPINAÇÃO	PARQUE DA CIDADE	15	
1ª SEMANA	01/02/2022	1.2.22	CAPINAÇÃO	ANTIGA GARAGEM DA SOARES	15	
1ª SEMANA	02/02/2022	1.2.22	CAPINAÇÃO	PARQUE DA CIDADE	15	
1ª SEMANA	03/02/2022	1.2.22	CAPINAÇÃO	PARQUE DA CIDADE	15	
1ª SEMANA	04/02/2022	1.2.22	CAPINAÇÃO	PARQUE DA CIDADE	15	
1ª SEMANA	05/02/2022	1.2.22	CAPINAÇÃO	PARQUE DA CIDADE	15	
1ª SEMANA	05/02/2022	1.2.22	CAPINAÇÃO	ESCOLA DEVALDO BORGES	15	
2ª SEMANA	07/02/2022	2.2.22	CAPINAÇÃO	PARQUE DA CIDADE	15	
2ª SEMANA	08/02/2022	2.2.22	ACABAMENTO	BAIRRO DO PRADO	15	
2ª SEMANA	09/02/2022	2.2.22	LIMPEZA	BAIRRO DO PRADO	15	
2ª SEMANA	09/02/2022	2.2.22	CAPINAÇÃO	PARQUE DA CIDADE	15	
2ª SEMANA	10/02/2022	2.2.22	CAPINAÇÃO	PARQUE DA CIDADE	15	
2ª SEMANA	11/02/2022	2.2.22	CAPINAÇÃO	CAPELA FREI DAMIÃO	15	
2ª SEMANA	11/02/2022	2.2.22	CAPINAÇÃO	PARQUE DA CIDADE	15	
2ª SEMANA	12/02/2022	2.2.22	CAPINAÇÃO	ESCOLA DEVALDO BORGES	15	
2ª SEMANA	12/02/2022	2.2.22	CAPINAÇÃO	PARQUE DA CIDADE	15	
3ª SEMANA	14/02/2022	3.2.22	CAPINAÇÃO	PARQUE DA CIDADE	15	
3ª SEMANA	15/02/2022	3.2.22	CAPINAÇÃO	CENTRO DA CIDADE	15	
3ª SEMANA	15/02/2022	3.2.22	CAPINAÇÃO	PARQUE DA CIDADE	15	
3ª SEMANA	16/02/2022	3.2.22	CAPINAÇÃO	PARQUE DA CIDADE	15	
3ª SEMANA	16/02/2022	3.2.22	CAPINAÇÃO	CENTRO DE INFORMAÇÕES TURÍSTICAS	15	
3ª SEMANA	16/02/2022	3.2.22	CAPINAÇÃO	CENTRO DA CIDADE	15	
3ª SEMANA	17/02/2022	3.2.22	CAPINAÇÃO	PARQUE DA CIDADE	15	
3ª SEMANA	18/02/2022	3.2.22	CAPINAÇÃO	PARQUE DA CIDADE	15	
3ª SEMANA	19/02/2022	3.2.22	CAPINAÇÃO	ESCOLA DEVALDO BORGES	15	
3ª SEMANA	19/02/2022	3.2.22	CAPINAÇÃO	PARQUE DA CIDADE	15	
4ª SEMANA	21/02/2022	4.2.22	CAPINAÇÃO	PARQUE DA CIDADE	15	
4ª SEMANA	22/02/2022	4.2.22	CAPINAÇÃO	PARQUE DA CIDADE	15	
4ª SEMANA	23/02/2022	4.2.22	CAPINAÇÃO	PRÉDIO BOLSA FAMÍLIA	15	
4ª SEMANA	23/02/2022	4.2.22	CAPINAÇÃO	PARQUE DA CIDADE	15	
4ª SEMANA	23/02/2022	4.2.22	CAPINAÇÃO	PARQUE JANELAS PARA O RIO	15	
4ª SEMANA	23/02/2022	4.2.22	LIMPEZA	AVENIDA CÍCERO BATISTA DE OLIVEIRA	15	
4ª SEMANA	24/02/2022	4.2.22	CAPINAÇÃO	PARQUE DA CIDADE	15	
4ª SEMANA	24/02/2022	4.2.22	CAPINAÇÃO	ESCOLA CAIC	15	
4ª SEMANA	24/02/2022	4.2.22	CAPINAÇÃO	CRAS 3	15	
4ª SEMANA	25/02/2022	4.2.22	CAPINAÇÃO	ESCOLA CAIC	15	

## FEVEREIRO 2022

SEMANA	DATA	ORDEM DE SERVIÇO	SERVIÇO	LOCALIZAÇÃO	NÚMERO DE FUNCIONÁRIOS	OBSERVAÇÕES
4ª SEMANA	25/02/2022	4.2.22	CAPINAÇÃO	PARQUE DA CIDADE	15	
4ª SEMANA	26/02/2022	4.2.22	CAPINAÇÃO	ALTO DO CRUZEIRO	15	
4ª SEMANA	26/02/2022	4.2.22	CAPINAÇÃO	ESCOLA CAIC	15	
5ª SEMANA	28/02/2022	5.2.22	CAPINAÇÃO	ALTO DO CRUZEIRO	15	
5ª SEMANA	28/02/2022	5.2.22	CAPINAÇÃO	ESCOLA CAIC	15	

NEXOS: Ordens de Serviço, Relatório Fotográfico e Informes Semanais



**FEVEREIRO 2022**

ITEM	Nº CONTEINER	LOCALIZAÇÃO	ESTADO
1	C 02	CADEIA PÚBLICA	OPERATIVO
2	C 05	RUA DR. JURANDIR CORREIA DE MELO	OPERATIVO
3	C 06	RUA DR. JURANDIR CORREIA DE MELO	OPERATIVO
4	C 08	AV. ZEZINHO LAMARTINE	OPERATIVO
5	C 09	AVENIDA JOAQUIM DIDIER	OPERATIVO
6	C 10	LOTEAMENTO NOVA GRAVATÁ	OPERATIVO
7	C 12	AV. DANTAS BARRETO	OPERATIVO
8	C 14	PRAÇA RODOLFO DE MORAES	OPERATIVO
9	C 15	PRAÇA DA MATRIZ	OPERATIVO
10	C 17	RUA OLAVO BANDEIRA	OPERATIVO
11	C 19	SÍTIO CURRAL DO MEIO	OPERATIVO
12	C 22	SECRETARIA DE OBRAS	OPERATIVO
13	C 54	RUA 15 DE NOVEMBRO	OPERATIVO
14	C 58	RUA TIRADENTES	OPERATIVO
15	C 59	RUA LUCIANA NUNES	OPERATIVO
16	C 62	RUA JOAQUIM SOUTO MAIOR	OPERATIVO
17	C 65	CEMITÉRIO	OPERATIVO
18	C 69	RUA 15 DE NOVEMBRO	OPERATIVO
19	C 73	RUA JOÃO SOARES DE OLIVEIRA	OPERATIVO
20	C 16	MERCADO DE FARINHA	OPERATIVO
21	C 91	RUA EDNA PEREIRA FERREIRA	OPERATIVO
22	C 92	CRAS III	OPERATIVO
23	C 93	RUA NOSSA SENHORA DA CONCEIÇÃO	OPERATIVO
24	C 94	RUA DO MATADOURO	OPERATIVO

**ESTADO:** Operativo ou Parado

**ANEXOS:** Relatório Fotográfico

Emerson A. Aragão  
Engenheiro Ambiental  
CBOA-PE 058751



## FEVEREIRO 2022

Nº TICKET	DATA	HORA DE ENTRADA	HORA DE SAÍDA	PLACA VEÍCULO	MOTORISTA	PESO BRUTO	TARA	PESO LÍQUIDO
4647	01/02/2022	01:23:00	01:33:00	QTN7484	MARCELO	18.050	11.290	6.760
4648	01/02/2022	01:44:00	01:52:00	QTN7924	RAFAEL	20.340	10.810	9.530
4649	01/02/2022	02:28:00	02:38:00	QTN7594	LUIS	17.540	10.710	6.830
4652	01/02/2022	10:47:00	10:54:00	OYN3998	ALBERES	9.590	7.550	2.040
4653	01/02/2022	11:36:00	11:44:00	QTN7484	SANDRO	20.830	11.290	9.540
4654	01/02/2022	11:36:00	11:45:00	QTN7594	JOSE	18.360	10.570	7.790
4655	01/02/2022	12:00:00	12:12:00	KII5017	PEDRO	17.580	10.940	6.640
4656	01/02/2022	13:12:00	13:17:00	OYN3998	ALBERES	8.720	7.610	1.110
4658	01/02/2022	15:04:00	15:16:00	QTN7924	VALTER	19.020	10.820	8.200
4659	01/02/2022	15:29:00	15:36:00	QTN7484	SANDRO	15.420	11.370	4.050
4661	01/02/2022	16:43:00	16:55:00	QTN7594	JOSE	18.250	10.730	7.520
4663	01/02/2022	17:28:00	17:35:00	KII5017	PEDRO	15.650	11.000	4.650
4664	01/02/2022	21:13:00	21:21:00	QTN7924	ADIVAN	20.480	10.830	9.650
4665	01/02/2022	22:09:00	22:22:00	QTN7594	LUIS	18.900	10.670	8.230
4666	01/02/2022	23:25:00	23:37:00	QTN7484	MARCELO	20.220	11.360	8.860
4667	02/02/2022	00:17:00	00:23:00	QTN7924	ADIVAN	18.050	10.900	7.130
4668	02/02/2022	00:55:00	01:04:00	QTN7594	LUIS	15.250	10.550	4.700
4672	02/02/2022	11:49:00	11:59:00	QTN7484	EDUARDO	21.110	11.260	9.850
4673	02/02/2022	12:02:00	12:10:00	QTN7594	SANDRO	16.860	10.780	6.080
4676	02/02/2022	12:52:00	13:11:00	OYN3998	ALBERES	10.560	7.480	3.080
4674	02/02/2022	12:55:00	13:05:00	KII5017	PEDRO	17.300	11.050	6.250
4675	02/02/2022	12:56:00	13:08:00	QTN7924	VALTER	19.690	10.920	8.770
4677	02/02/2022	15:05:00	15:09:00	OYN3998	ALBERES	8.460	7.720	740
4678	02/02/2022	16:41:00	16:49:00	KII5017	PEDRO	15.620	11.010	4.610
4680	02/02/2022	16:46:00	16:55:00	QTN7484	EDUARDO	14.290	11.310	2.980
4681	02/02/2022	16:57:00	17:04:00	QTN7594	SANDRO	14.930	10.830	4.100
4682	02/02/2022	17:10:00	17:18:00	QTN7924	VALTER	15.930	10.800	5.130
4684	02/02/2022	21:00:00	21:13:00	QTN7594	LUIS	16.850	10.770	6.080
4685	02/02/2022	22:20:00	22:31:00	QTN7924	RAFAEL	18.560	11.030	7.530
4686	02/02/2022	23:28:00	23:35:00	QTN7924	RAFAEL	14.230	11.000	3.230
4687	02/02/2022	23:29:00	23:40:00	QTN7484	ADIVAN	21.480	11.280	10.200
4688	03/02/2022	00:03:00	00:12:00	QTN7594	LUIS	16.260	10.700	5.560
4691	03/02/2022	11:01:00	11:10:00	QTN7484	EDUARDO	19.780	11.220	8.560
4692	03/02/2022	12:30:00	12:39:00	QTN7594	JOSE	17.830	10.580	7.250
4693	03/02/2022	13:25:00	13:35:00	OYN3998	SANDRO	10.130	7.500	2.630
4694	03/02/2022	13:26:00	13:39:00	QTN7924	VALTER	17.360	10.790	6.570
4696	03/02/2022	13:27:00	13:42:00	KII5017	PEDRO	16.730	10.900	5.830



## FEVEREIRO 2022

Nº TICKET	DATA	HORA DE ENTRADA	HORA DE SAÍDA	PLACA VEÍCULO	MOTORISTA	PESO BRUTO	TARA	PESO LÍQUIDO
4695	03/02/2022	13:32:00	13:41:00	QTN7484	EDUARDO	14.130	11.260	2.870
4698	03/02/2022	17:05:00	17:14:00	QTN7594	JOSE	13.880	10.660	3.220
4699	03/02/2022	22:24:00	22:32:00	QTN7924	RAFAEL	20.610	10.800	9.810
4700	03/02/2022	22:55:00	23:05:00	QTN7484	MARCELO	20.930	11.130	9.800
4701	03/02/2022	23:32:00	23:48:00	QTN7594	ADIVAN	20.120	10.690	9.430
4708	04/02/2022	10:55:00	12:32:00	OYN3998	ALBERES	9.910	7.540	2.370
4705	04/02/2022	11:19:00	11:30:00	QTN7484	EDUARDO	21.320	11.230	10.090
4709	04/02/2022	12:27:00	14:06:00	KI15017	SANDRO	16.820	10.960	5.860
4712	04/02/2022	12:53:00	14:46:00	QTN7594	JOSE	19.870	10.810	9.060
4713	04/02/2022	13:14:00	15:03:00	QTN7924	VALTER	19.160	10.640	8.520
4710	04/02/2022	14:09:00	14:28:00	QTN7484	EDUARDO	14.890	11.450	3.440
4714	04/02/2022	16:32:00	16:47:00	OYN3998	ALBERES	9.730	7.530	2.200
4717	04/02/2022	22:09:00	22:21:00	QTN7924	RAFAEL	21.020	10.930	10.090
4718	04/02/2022	22:36:00	22:52:00	QTN7594	LUIS	19.350	10.910	8.440
4719	04/02/2022	23:14:00	23:25:00	QTN7484	MARCELO	21.090	11.590	9.500
4720	05/02/2022	00:56:00	01:02:00	QTN7924	RAFAEL	16.470	10.920	5.550
4721	05/02/2022	00:58:00	01:06:00	QTN7594	LUIS	14.570	10.700	3.870
4724	05/02/2022	10:41:00	10:51:00	QTN7484	EDUARDO	20.210	11.510	8.700
4726	05/02/2022	12:20:00	12:28:00	QTN7924	VALTER	18.120	10.840	7.280
4727	05/02/2022	12:24:00	12:39:00	KI15017	PEDRO	17.250	11.010	6.240
4728	05/02/2022	12:38:00	12:46:00	QTN7594	SANDRO	18.850	10.840	8.010
4729	05/02/2022	13:03:00	13:11:00	QTN7484	EDUARDO	15.380	11.370	4.010
4730	05/02/2022	21:02:00	21:10:00	QTN7924	ADIVAN	20.010	10.910	9.100
4732	05/02/2022	21:43:00	21:58:00	QTN7594	LUIS	17.990	10.770	7.220
4731	05/02/2022	21:46:00	21:56:00	QTN7484	MARCELO	20.130	11.420	8.710
4733	06/02/2022	00:00:00	00:09:00	QTN7924	ADIVAN	16.560	10.790	5.770
4734	06/02/2022	00:44:00	00:53:00	QTN7484	MARCELO	16.260	11.550	4.710
4735	06/02/2022	01:34:00	01:43:00	QTN7594	LUIS	17.240	10.900	6.340
4736	06/02/2022	10:43:00	10:55:00	QTN7484	ALBERES	18.070	11.330	6.740
4737	07/02/2022	08:23:00	08:30:00	QTN7484	EDUARDO	15.820	11.310	4.510
4739	07/02/2022	11:18:00	11:26:00	QTN7594	JOSE	18.590	10.600	7.990
4740	07/02/2022	11:19:00	11:29:00	OYN3998	ALBERES	10.330	7.390	2.940
4741	07/02/2022	11:27:00	11:34:00	KI15017	PEDRO	16.570	11.070	5.500
4742	07/02/2022	11:32:00	11:41:00	QTN7924	VALTER	20.000	10.700	9.300
4743	07/02/2022	12:13:00	12:22:00	QTN7484	EDUARDO	20.410	11.270	9.140
4744	07/02/2022	15:12:00	15:17:00	OYN3998	ALBERES	9.740	7.490	2.250
4745	07/02/2022	15:44:00	15:52:00	QTN7924	VALTER	14.920	10.730	4.190



Emerson A. Aragão  
Engenheiro Ambiental  
CREA-PE 058751

**FEVEREIRO 2022**

Nº TICKET	DATA	HORA DE ENTRADA	HORA DE SAÍDA	PLACA VEÍCULO	MOTOMISTA	PESO BRUTO	TARA	PESO LÍQUIDO
4746	07/02/2022	15:45:00	15:54:00	QTN7484	EDUARDO	15.900	11.330	4.570
4749	07/02/2022	17:11:00	17:20:00	QTN7594	JOSE	18.050	10.680	7.370
4750	07/02/2022	17:14:00	17:22:00	KII5017	PEDRO	16.410	11.120	5.290
4752	07/02/2022	19:58:00	20:08:00	KII5017	RAFAEL	14.570	10.960	3.610
4753	07/02/2022	21:45:00	21:56:00	QTN7594	LUIS	17.600	10.760	6.840
4754	07/02/2022	22:07:00	22:35:00	QTN7484	ADIVAN	20.920	11.200	9.720
4755	08/02/2022	00:43:00	00:51:00	QTN6884	RAFAEL	21.610	10.740	10.870
4756	08/02/2022	01:20:00	01:28:00	QTN7484	ADIVAN	16.780	11.470	5.310
4757	08/02/2022	01:37:00	01:47:00	QTN7594	LUIS	18.900	10.670	8.230
4758	08/02/2022	01:50:00	01:59:00	QTN6884	RAFAEL	14.690	10.630	4.060
4760	08/02/2022	11:28:00	11:35:00	KII5017	PEDRO	17.400	10.970	6.430
4761	08/02/2022	11:30:00	11:39:00	QTN7484	EDUARDO	19.860	11.310	8.550
4762	08/02/2022	11:56:00	12:04:00	QTN7594	JOSE	18.400	10.700	7.700
4763	08/02/2022	12:49:00	12:57:00	OYN3998	ALBERES	9.400	7.360	2.040
4765	08/02/2022	14:24:00	14:31:00	KII5017	PEDRO	14.300	10.980	3.370
4766	08/02/2022	14:38:00	14:47:00	QTN6884	SANDRO	19.740	10.800	8.940
4768	08/02/2022	15:10:00	15:18:00	OYN3998	ALBERES	8.770	7.410	1.360
4769	08/02/2022	16:40:00	16:48:00	QTN7594	JOSE	18.560	10.600	7.960
4770	08/02/2022	16:44:00	16:52:00	QTN7484	EDUARDO	19.510	11.350	8.160
4771	08/02/2022	21:37:00	21:46:00	QTN7594	RAFAEL	19.480	10.930	8.550
4772	09/02/2022	22:59:00	23:09:00	QTN6884	ADIVAN	21.930	10.840	11.090
4773	09/02/2022	00:03:00	00:13:00	KII5017	MARCELO	14.020	11.020	3.000
4774	09/02/2022	00:17:00	00:25:00	QTN7594	RAFAEL	16.060	10.890	5.170
4775	09/02/2022	08:24:00	08:32:00	QTN7484	EDUARDO	19.660	11.510	8.150
4779	09/02/2022	12:07:00	12:14:00	QTN7484	EDUARDO	19.910	11.390	8.520
4780	09/02/2022	12:18:00	12:25:00	OYN3998	ALBERES	10.440	7.470	2.970
4781	09/02/2022	12:30:00	12:37:00	QTN7594	SANDRO	18.430	10.680	7.750
4782	09/02/2022	12:40:00	12:49:00	QTN6884	VALTER	19.530	11.010	8.520
4783	09/02/2022	12:52:00	12:59:00	KII5017	RODRIGO	15.620	11.100	4.520
4784	09/02/2022	13:57:00	14:02:00	OYN3998	ALBERES	8.570	7.460	1.110
4785	09/02/2022	15:02:00	15:09:00	KII5017	RODRIGO	12.360	11.010	1.350
4787	09/02/2022	15:24:00	15:34:00	QTN6884	VALTER	14.690	10.570	4.120
4788	09/02/2022	21:34:00	21:42:00	QTN7594	RAFAEL	18.470	10.800	7.670
4790	09/02/2022	23:20:00	23:33:00	QTN7484	MARCELO	22.000	11.720	10.280
4791	09/02/2022	23:29:00	23:38:00	QTN6884	LUIS	20.990	10.700	10.290
4792	09/02/2022	23:45:00	23:53:00	QTN7594	RAFAEL	16.670	10.910	5.760
4794	10/02/2022	11:33:00	11:40:00	KII5017	PEDRO	15.840	10.940	4.900





# INFORME MENSAL - COLETA DOMICILIAR

## FEVEREIRO 2022

Nº TICKET	DATA	HORA DE ENTRADA	HORA DE SAÍDA	PLACA VEÍCULO	MOTORISTA	PESO BRUTO	TARA	PESO LÍQUIDO
4795	10/02/2022	11:45:00	11:53:00	QTN7484	RODRIGO	21.110	11.240	9.870
4796	10/02/2022	13:44:00	13:56:00	QTN6884	VALTER	18.540	10.470	8.070
4797	10/02/2022	13:59:00	14:05:00	OYN3998	ALBERES	10.340	7.480	2.860
4798	10/02/2022	14:16:00	14:25:00	QTN7594	PEDRO	17.540	10.700	6.840
4800	10/02/2022	16:18:00	16:26:00	QTN7594	PEDRO	12.890	10.750	2.140
4803	10/02/2022	21:22:00	21:33:00	QTN7594	ADIVAN	18.970	10.820	8.150
4804	10/02/2022	23:13:00	23:22:00	QTN7484	MARCELO	21.530	11.530	10.000
4805	10/02/2022	23:16:00	23:24:00	QTN7594	ADIVAN	13.650	10.920	2.730
4806	11/02/2022	00:06:00	00:24:00	QTN6884	LUIS	21.350	10.660	10.690
4809	11/02/2022	10:41:00	10:49:00	OYN3998	RODRIGO	9.920	7.640	2.280
4810	11/02/2022	11:41:00	11:50:00	KII5017	PEDRO	16.010	11.070	4.940
4811	11/02/2022	11:56:00	12:06:00	QTN7484	EDUARDO	21.510	11.450	10.060
4812	11/02/2022	12:57:00	13:05:00	QTN7594	SANDRO	20.060	10.770	9.290
4813	11/02/2022	13:46:00	13:55:00	KII5017	PEDRO	12.470	10.940	1.530
4814	11/02/2022	13:47:00	13:57:00	QTN6884	VALTER	19.980	10.770	9.210
4815	11/02/2022	14:30:00	14:38:00	OYN3998	RODRIGO	9.390	7.580	1.810
4818	11/02/2022	21:41:00	21:50:00	QTN7484	ADIVAN	20.410	11.530	8.880
4819	11/02/2022	22:01:00	22:12:00	QTN7594	RAFAEL	19.500	10.810	8.690
4820	11/02/2022	23:24:00	23:34:00	QTN6884	LUIS	21.120	10.800	10.320
4822	12/02/2022	00:56:00	01:03:00	QTN7594	RAFAEL	16.990	10.930	6.060
4821	12/02/2022	00:45:00	00:53:00	QTN7484	ADIVAN	16.280	11.580	4.700
4827	12/02/2022	11:21:00	11:37:00	QTN7484	EDUARDO	19.480	11.520	7.960
4829	12/02/2022	11:44:00	11:58:00	KII5017	ALBERES	16.400	11.120	5.280
4828	12/02/2022	11:48:00	11:56:00	QTN7594	JOSE	18.830	10.720	8.110
4830	12/02/2022	13:00:00	13:14:00	QTN6884	SANDRO	18.430	10.890	7.540
4832	12/02/2022	13:55:00	14:01:00	QTN7484	EDUARDO	15.350	11.300	4.050
4833	12/02/2022	21:22:00	21:32:00	QTN7594	RAFAEL	18.240	10.840	7.400
4834	12/02/2022	23:24:00	23:34:00	QTN7484	MARCELO	21.570	11.490	10.080
4835	12/02/2022	23:26:00	23:42:00	QTN6884	ADIVAN	21.860	10.840	11.020
4836	13/02/2022	00:32:00	00:39:00	QTN7484	MARCELO	13.040	11.370	1.670
4837	13/02/2022	00:45:00	00:53:00	QTN7594	RAFAEL	16.890	10.810	6.080
4838	13/02/2022	01:01:00	01:09:00	QTN6884	ADIVAN	12.140	10.720	1.420
4840	13/02/2022	13:20:00	13:28:00	QTN7484	RODRIGO	19.650	11.500	8.150
4842	14/02/2022	11:39:00	11:48:00	QTN7594	JOSE	18.490	10.710	7.780
4843	14/02/2022	11:52:00	12:01:00	QTN7484	EDUARDO	21.280	11.380	9.900
4844	14/02/2022	11:59:00	12:08:00	KII5017	RODRIGO	17.270	11.210	6.060
4845	14/02/2022	12:21:00	12:29:00	QTN6884	SANDRO	20.460	10.690	9.770



Emerson M. A. Aragão  
Engenheiro Ambiental  
C.R.A. PE 058751

# INFORME MENSAL - COLETA DOMICILIAR

## FEVEREIRO 2022

NP TICKET	DATA	HORA DE ENTRADA	HORA DE SAÍDA	PLACA VEÍCULO	MOTORISTA	PESO BRUTO	TARA	PESO LÍQUIDO
4846	14/02/2022	12:51:00	13:02:00	OYN3998	ALBERES	10.870	7.550	3.320
4848	14/02/2022	15:45:00	15:53:00	QTN7484	EDUARDO	18.020	11.350	6.670
4849	14/02/2022	17:02:00	17:10:00	KI15017	RODRIGO	16.140	11.030	5.110
4850	14/02/2022	17:13:00	17:20:00	OYN3998	ALBERES	10.090	7.460	2.630
4851	14/02/2022	17:14:00	17:22:00	QTN6884	SANDRO	16.690	10.780	5.910
4852	14/02/2022	17:25:00	17:36:00	QTN7594	JOSE	18.240	10.740	7.500
4854	14/02/2022	21:50:00	22:00:00	QTN7484	MARCELO	19.750	11.340	8.410
4855	14/02/2022	22:30:00	22:40:00	QTN7594	RAFAEL	20.450	10.810	9.640
4856	14/02/2022	23:56:00	00:04:00	QTN7594	RAFAEL	15.680	10.790	4.890
4860	15/02/2022	00:26:00	08:08:00	QTN6884	LUIS	21.630	10.780	10.850
4857	15/02/2022	01:33:00	01:42:00	QTN7484	MARCELO	17.690	11.370	6.320
4858	15/02/2022	02:08:00	02:17:00	QTN7594	RAFAEL	16.270	10.810	5.460
4859	15/02/2022	03:08:00	03:16:00	QTN7484	LUIS	14.270	11.360	2.910
4861	15/02/2022	10:16:00	10:21:00	OYN3998	ALBERES	9.090	7.610	1.480
4862	15/02/2022	11:22:00	11:31:00	QTN7594	JOSE	19.230	10.820	8.410
4863	15/02/2022	11:33:00	11:41:00	KI15017	PEDRO	17.910	11.130	6.780
4864	15/02/2022	11:44:00	11:54:00	QTN7484	RODRIGO	19.720	11.390	8.330
4865	15/02/2022	12:03:00	12:07:00	OYN3998	ALBERES	8.850	7.590	1.260
4866	15/02/2022	12:36:00	12:45:00	QTN6884	VALTER	16.710	10.730	5.980
4868	15/02/2022	14:35:00	14:43:00	KI15017	PEDRO	14.800	11.060	3.740
4869	15/02/2022	15:25:00	15:34:00	QTN7594	JOSE	17.560	10.770	6.790
4871	15/02/2022	15:59:00	16:07:00	QTN6884	VALTER	15.640	10.640	5.000
4872	15/02/2022	17:00:00	17:10:00	QTN7484	RODRIGO	17.690	11.420	6.270
4873	15/02/2022	21:54:00	22:04:00	QTN7594	ADIVAN	19.740	10.820	8.920
4874	15/02/2022	23:19:00	23:27:00	QTN7484	MARCELO	21.140	11.580	9.560
4875	16/02/2022	00:27:00	00:27:00	QTN7594	ADIVAN	16.840	10.840	6.000
4876	16/02/2022	00:51:00	01:07:00	QTN6884	LUIS	22.830	10.870	11.960
4878	16/02/2022	09:38:00	09:44:00	OYN3998	RODRIGO	9.000	7.710	1.290
4880	16/02/2022	11:59:00	12:07:00	QTN7484	EDUARDO	21.120	11.420	9.700
4881	16/02/2022	12:24:00	12:45:00	KI15017	PEDRO	16.350	10.960	5.390
4882	16/02/2022	12:40:00	12:49:00	QTN7594	SANDRO	19.040	10.800	8.240
4883	16/02/2022	12:43:00	12:51:00	OYN3998	RODRIGO	9.050	7.670	1.380
4884	16/02/2022	14:23:00	14:27:00	OYN3998	RODRIGO	8.510	7.680	830
4900	16/02/2022	15:20:00	16:29:00	QTN6884	VALTER	21.390	10.820	10.570
4887	16/02/2022	18:23:00	18:31:00	QTN7484	ADIVAN	14.500	11.520	2.980
4888	16/02/2022	21:30:00	21:40:00	KI15017	LUIS	16.950	11.140	5.810
4889	16/02/2022	22:21:00	22:30:00	QTN7594	RAFAEL	19.330	10.720	8.610



Emerson A. Aragão  
Engenheiro Ambiental  
CRA-PE 058751

# INFORME MENSAL - COLETA DOMICILIAR

## FEVEREIRO 2022

NR TICKET	DATA	HORA DE ENTRADA	HORA DE SAÍDA	PLACA VEICULO	MOTORISTA	PESO BRUTO	TARA	PESO LIQUIDO
4890	16/02/2022	23:49:00	23:58:00	QTN7484	ADIVAN	21.130	11.550	9.580
4891	17/02/2022	00:11:00	00:21:00	KII5017	LUIS	15.060	11.070	3.990
4892	17/02/2022	00:25:00	00:32:00	QTN7594	RAFAEL	14.380	10.800	3.580
4893	17/02/2022	11:33:00	11:41:00	QTN7484	RODRIGO	20.520	11.430	9.090
4894	17/02/2022	12:26:00	12:36:00	OYN3998	ALBERES	10.140	7.560	2.580
4895	17/02/2022	12:57:00	13:08:00	KII5017	JOSE	18.410	11.030	7.380
4897	17/02/2022	13:59:00	14:08:00	QTN7594	VALTER	16.010	10.860	5.150
4898	17/02/2022	14:45:00	14:55:00	QTN7484	RODRIGO	13.760	11.550	2.210
4901	17/02/2022	16:39:00	16:52:00	QTN7594	VALTER	15.290	10.820	4.470
4902	17/02/2022	16:47:00	16:56:00	OYN3998	ALBERES	8.830	7.540	1.290
4903	17/02/2022	21:43:00	21:53:00	QTN7594	RAFAEL	17.760	10.710	7.050
4904	17/02/2022	23:08:00	23:16:00	QTN7484	MARCELO	20.930	11.550	9.380
4905	17/02/2022	23:36:00	23:45:00	QTN6884	ADIVAN	19.910	10.760	9.150
4906	17/02/2022	23:52:00	23:58:00	QTN7594	RAFAEL	15.090	10.840	4.250
4910	18/02/2022	10:30:00	10:38:00	OYN3998	ALBERES	9.880	7.630	2.250
4911	18/02/2022	11:49:00	11:58:00	KII5017	SANDRO	12.140	11.130	1.010
4912	18/02/2022	12:10:00	12:18:00	QTN7484	PEDRO	17.380	11.290	5.990
4913	18/02/2022	13:40:00	13:47:00	QTN7594	JOSE	17.020	10.720	6.300
4914	18/02/2022	13:56:00	14:03:00	OYN3998	ALBERES	9.310	7.510	1.800
4915	18/02/2022	14:37:00	14:46:00	QTN6884	RODRIGO	18.380	10.610	8.270
4916	18/02/2022	16:09:00	16:16:00	QTN7594	JOSE	14.400	10.670	3.730
4919	18/02/2022	16:45:00	16:53:00	QTN7484	PEDRO	19.450	11.400	8.050
4920	18/02/2022	16:58:00	17:05:00	KII5017	SANDRO	15.170	10.990	4.180
4922	18/02/2022	22:11:00	22:22:00	QTN7484	MARCELO	19.870	11.510	8.360
4923	18/02/2022	22:24:00	22:34:00	QTN7594	RAFAEL	20.560	10.810	9.750
4924	19/02/2022	00:18:00	00:25:00	QTN7484	MARCELO	14.770	11.410	3.360
4925	19/02/2022	00:32:00	00:39:00	QTN7594	RAFAEL	15.590	10.740	4.850
4926	19/02/2022	00:38:00	00:49:00	QTN6884	LUIS	22.000	10.790	11.210
4929	19/02/2022	11:42:00	11:52:00	QTN7594	JOSE	18.610	10.800	7.810
4931	19/02/2022	12:38:00	12:48:00	QTN7484	VALTER	18.350	11.650	6.700
4932	19/02/2022	12:57:00	13:04:00	QTN6884	SANDRO	21.320	10.850	10.470
4933	19/02/2022	13:00:00	13:10:00	KII5017	PEDRO	16.020	10.960	5.060
4934	19/02/2022	14:09:00	14:24:00	QTN7594	JOSE	13.580	10.660	2.920
4935	19/02/2022	15:08:00	15:18:00	QTN7484	VALTER	14.200	11.550	2.650
4936	19/02/2022	16:32:00	16:40:00	QTN6884	PEDRO	14.470	10.730	3.740
4937	19/02/2022	21:33:00	21:42:00	KII5017	RAFAEL	18.480	11.070	7.410
4938	19/02/2022	21:59:00	22:12:00	QTN7594	ADIVAN	18.210	10.690	7.520



Emerson W. A. Araújo  
Engenheiro Ambiental  
CPF: A-PE 058751



# INFORME MENSAL - COLETA DOMICILIAR



## FEVEREIRO 2022

Nº TICKET	DATA	HORA DE ENTRADA	HORA DE SAÍDA	PLACA VEICULO	MOTORISTA	PESO BRUTO	TARA	PESO LÍQUIDO
4938	19/02/2022	23:28:00	23:42:00	QTN6884	LUIS	20.360	10.880	9.480
4940	20/02/2022	00:44:00	00:51:00	QTN7594	ADIVAN	16.470	10.650	5.820
4941	20/02/2022	00:45:00	00:52:00	KI15017	RAFAEL	16.490	11.020	5.470
4942	20/02/2022	11:59:00	12:08:00	QTN7594	EDUARDO	17.590	10.670	6.920
4943	21/02/2022	08:46:00	08:54:00	QTN6884	EDUARDO	17.790	10.760	7.030
4944	21/02/2022	12:03:00	12:10:00	QTN6884	EDUARDO	18.180	10.810	7.370
4945	21/02/2022	12:45:00	12:52:00	KI15017	PEDRO	16.310	11.150	5.160
4946	21/02/2022	12:58:00	13:07:00	OYN3998	PEDRO	10.530	7.570	2.960
4948	21/02/2022	14:55:00	15:07:00	QTN7484	VALTER	20.860	11.470	9.390
4949	21/02/2022	15:28:00	15:36:00	QTN6884	EDUARDO	17.090	10.610	6.480
4950	21/02/2022	15:32:00	15:55:00	QTN7594	RODRIGO	14.130	10.620	3.510
4951	21/02/2022	17:37:00	17:44:00	KI15017	PEDRO	16.150	11.140	5.010
4952	21/02/2022	17:55:00	18:03:00	OYN3998	PEDRO	10.080	7.610	2.470
4954	21/02/2022	22:06:00	22:15:00	QTN7484	MARCELO	19.300	11.440	7.860
4955	21/02/2022	22:17:00	22:31:00	KI15017	ADIVAN	20.870	11.220	9.650
4956	22/02/2022	00:57:00	01:08:00	QTN6884	LUIS	22.840	10.800	12.040
4957	22/02/2022	01:31:00	01:39:00	QTN7484	MARCELO	18.390	11.490	6.900
4958	22/02/2022	01:43:00	01:52:00	KI15017	ADIVAN	18.950	11.280	7.670
4959	22/02/2022	02:30:00	02:38:00	KI15017	ADIVAN	14.420	11.090	3.330
4960	22/02/2022	02:50:00	02:57:00	QTN6884	LUIS	14.120	10.640	3.480
4961	22/02/2022	11:21:00	11:28:00	KI15017	JOSE	18.110	11.290	6.820
4962	22/02/2022	11:21:00	11:31:00	OYN3998	ALBERES	9.620	7.620	2.000
4964	22/02/2022	11:42:00	12:01:00	KI15017	SANDRO	16.880	11.000	5.880
4963	22/02/2022	11:48:00	11:57:00	QTN7484	EDUARDO	18.860	11.430	7.430
4965	22/02/2022	14:00:00	14:06:00	OYN3998	ALBERES	8.930	7.600	1.330
4967	22/02/2022	14:14:00	14:23:00	QTN6884	RODRIGO	20.020	10.640	9.380
4969	22/02/2022	16:41:00	16:48:00	KI15017	SANDRO	15.690	11.120	4.570
4970	22/02/2022	17:06:00	17:13:00	QTN7484	EDUARDO	19.290	11.470	7.820
4971	22/02/2022	17:18:00	17:28:00	KI15017	JOSE	18.390	11.240	7.150
4973	22/02/2022	21:34:00	21:48:00	KI15017	RAFAEL	20.060	11.050	9.010
4974	22/02/2022	23:38:00	23:50:00	QTN6884	LUIS	21.690	10.890	10.800
4975	22/02/2022	23:43:00	23:55:00	QTN7484	ADIVAN	21.180	11.450	9.730
4976	23/02/2022	00:20:00	00:28:00	KI15017	RAFAEL	16.370	11.280	5.090
4979	23/02/2022	09:27:00	09:33:00	OYN3998	SANDRO	9.130	7.680	1.450
4981	23/02/2022	11:21:00	11:29:00	QTN6884	VALTER	17.700	10.910	6.790
4982	23/02/2022	11:43:00	11:55:00	KI15017	JOSE	18.990	11.330	7.660
4983	23/02/2022	11:55:00	12:01:00	QTN7484	EDUARDO	19.600	11.540	8.060

*[Handwritten signature]*

# INFORME MENSAL - COLETA DOMICILIAR

## FEVEREIRO 2022

NP TICKET	DATA	HORA DE ENTRADA	HORA DE SAÍDA	PLACA VEÍCULO	MOTORISTA	PESO BRUTO	TARA	PESO LÍQUIDO
4984	23/02/2022	13:45:00	13:51:00	OYN3998	SANDRO	9.930	7.660	2.270
4885	23/02/2022	15:02:00	15:11:00	KII5017	PEDRO	18.920	10.950	7.970
4988	23/02/2022	17:08:00	17:17:00	KII5017	PEDRO	12.630	10.900	1.730
4989	23/02/2022	17:12:00	17:19:00	QTN6884	VALTER	18.530	10.900	7.630
4990	23/02/2022	17:29:00	17:38:00	KII5017	JOSE	18.130	11.270	6.860
4991	23/02/2022	22:01:00	22:11:00	KII5017	RAFAEL	19.110	11.280	7.830
4992	23/02/2022	22:48:00	22:58:00	KII4997	ADIVAN	18.600	11.260	7.340
4993	24/02/2022	00:32:00	00:41:00	QTN6884	MARCELO	20.530	10.780	9.750
4994	24/02/2022	00:36:00	00:44:00	KII5017	RAFAEL	16.540	11.050	5.490
4995	24/02/2022	01:12:00	01:23:00	KII4997	ADIVAN	15.480	11.170	4.310
4997	24/02/2022	10:37:00	10:45:00	KII5017	SANDRO	17.240	11.020	6.220
5002	24/02/2022	12:07:00	12:16:00	KII4997	JOSE	17.410	11.040	6.370
5004	24/02/2022	12:28:00	12:37:00	QTN7484	SANDRO	16.050	11.440	4.610
5005	24/02/2022	12:52:00	13:00:00	QTN6884	RODRIGO	17.500	10.760	6.740
5006	24/02/2022	15:13:00	15:20:00	QTN7484	SANDRO	15.360	11.510	3.850
5007	24/02/2022	16:09:00	16:23:00	OYN3998	ALBERES	9.960	7.510	2.450
5008	24/02/2022	17:07:00	17:13:00	QTN7484	JOSE	14.640	11.580	3.060
5009	24/02/2022	21:48:00	22:03:00	KII5017	RAFAEL	20.130	11.020	9.110
5010	24/02/2022	23:24:00	23:34:00	QTN6884	LUIS	21.330	11.060	10.270
5011	25/02/2022	00:09:00	00:22:00	QTN7484	MARCELO	20.970	11.380	9.590
5012	25/02/2022	08:14:00	08:31:00	KII4997	PEDRO	12.300	11.240	1.060
5015	25/02/2022	10:24:00	10:32:00	KII5017	RODRIGO	17.990	11.150	6.840
5016	25/02/2022	10:44:00	10:52:00	OYN3998	SANDRO	9.910	7.620	2.290
5018	25/02/2022	12:09:00	12:18:00	QTN6884	VALTER	18.930	10.770	8.160
5020	25/02/2022	12:15:00	12:23:00	QTN7484	EDUARDO	21.080	11.620	9.430
5023	25/02/2022	14:58:00	15:07:00	OYN3998	SANDRO	9.440	7.470	1.970
5024	25/02/2022	15:03:00	15:13:00	QTN7484	EDUARDO	15.200	11.510	3.690
5025	25/02/2022	15:09:00	15:17:00	KII5017	RODRIGO	16.170	11.080	5.090
5030	25/02/2022	16:50:00	16:57:00	QTN6884	VALTER	15.070	10.780	4.290
5031	25/02/2022	16:50:00	16:58:00	KII4997	PEDRO	13.510	11.120	2.390
5035	25/02/2022	22:21:00	22:38:00	KII5017	ADIVAN	20.390	11.110	9.280
5036	25/02/2022	28:54:00	00:04:00	QTN7484	MARCELO	21.370	11.600	9.770
5037	26/02/2022	01:00:00	01:13:00	QTN6884	LUIS	21.580	10.710	10.870
5038	26/02/2022	01:12:00	01:19:00	KII5017	ADIVAN	16.690	11.070	5.620
5040	26/02/2022	11:04:00	11:08:00	OYN3998	ALBERES	9.040	7.580	1.460
5041	26/02/2022	11:23:00	11:33:00	KII5017	PEDRO	16.110	10.950	5.160
5042	26/02/2022	12:10:00	12:19:00	KII4997	JOSE	17.790	11.330	6.460



## FEVEREIRO 2022

NR TICKET	DATA	HORA DE ENTRADA	HORA DE SAÍDA	PLACA VEICULO	MOTORISTA	PESO BRUTO	TARA	PESO LIQUIDO
5043	26/02/2022	12:29:00	12:38:00	QTN7484	RODRIGO	20.960	11.580	9.380
5044	26/02/2022	13:31:00	13:39:00	QTN6884	VALTER	18.950	10.930	8.020
5046	26/02/2022	15:33:00	15:50:00	KII5017	PEDRO	13.240	10.940	2.300
5045	26/02/2022	15:40:00	15:47:00	QTN6884	VALTER	14.050	10.950	3.100
5047	26/02/2022	20:46:00	20:55:00	QTN7484	MARCELO	20.320	11.550	8.770
5048	26/02/2022	21:13:00	21:21:00	QTN6884	LUIS	17.370	11.130	6.240
5049	26/02/2022	21:54:00	22:03:00	KII5017	RAFAEL	18.490	11.200	7.290
5050	27/02/2022	00:21:00	00:29:00	QTN7484	MARCELO	17.980	11.640	6.340
5051	27/02/2022	00:39:00	00:47:00	QTN6884	LUIS	17.280	11.040	6.240
5052	27/02/2022	00:53:00	01:00:00	KII5017	RAFAEL	15.610	11.180	4.430
5054	27/02/2022	12:30:00	12:40:00	QTN6884	JOSE	16.780	10.620	6.160
5056	28/02/2022	07:42:00	07:52:00	QTN6884	RODRIGO	16.490	10.920	5.570
5058	28/02/2022	10:11:00	10:24:00	OYN3998	ALBERES	10.420	7.650	2.770
5060	28/02/2022	11:02:00	11:12:00	QTN7484	EDUARDO	20.090	11.460	8.570
5061	28/02/2022	11:35:00	11:47:00	KII5017	PEDRO	17.490	10.950	6.480
5062	28/02/2022	11:59:00	12:14:00	KII4997	JOSE	17.650	11.280	6.370
5063	28/02/2022	12:51:00	13:13:00	QTN6884	RODRIGO	18.390	10.830	7.560
5064	28/02/2022	13:52:00	14:03:00	OYN3998	ALBERES	10.260	7.540	2.720
5065	28/02/2022	14:27:00	14:36:00	QTN7484	EDUARDO	18.790	11.540	7.250
5067	28/02/2022	17:01:00	17:11:00	KII5017	PEDRO	17.580	11.020	6.560
5068	28/02/2022	17:09:00	17:21:00	KII4997	JOSE	15.550	11.330	4.220
5069	28/02/2022	17:15:00	17:26:00	QTN6884	RODRIGO	16.570	10.850	5.720
5070	28/02/2022	21:34:00	21:48:00	KII5017	RAFAEL	19.670	11.250	8.420
5071	28/02/2022	21:46:00	22:00:00	QTN7484	MARCELO	19.200	11.540	7.660
5072	28/02/2022	22:32:00	22:45:00	QTN6884	ADIVAN	21.070	11.410	9.660
5073	28/02/2022	23:41:00	23:49:00	QTN6884	ADIVAN	12.870	11.160	1.710
5074	28/02/2022	23:42:00	23:51:00	KII5017	RAFAEL	15.530	11.310	4.200
5075	28/02/2022	23:44:00	23:53:00	QTN7484	MARCELO	15.810	11.610	4.200
<b>TOTAL MENSAL (ton):</b>							<b>2.018,22</b>	

Anexos: Relatório fotográfico

Emerse W. A. Aragão  
Engenheiro Ambiental  
C.R.E.A-PE 058751



# INFORME MENSAL - OPERAÇÃO DE ATERRO SANITÁRIO

## FEVEREIRO 2022

INÍCIO	DATA	HORA DE ENTRADA	HORA DE SAÍDA	PLACA VEÍCULO	RESÍDUO	COLETA	MOTORISTA	PESO BRUTO	TARA	PESO LÍQUIDO
4650	01/02/2022	09:40:00	09:52:00	PEN8D88	ENTULHO	PARTICULAR	MOISES	14.160	9.070	5.090
4651	01/02/2022	09:47:00	10:05:00	KFN1481	PODAÇÃO	PREFEITURA	ADELDO	5.450	4.770	680
4657	01/02/2022	13:48:00	14:06:00	KTN1481	LIXO	PREFEITURA	ADELDO	5.550	4.760	790
4660	01/02/2022	16:00:00	16:20:00	KFN1481	LIXO	PREFEITURA	ADELDO	5.120	4.900	220
4662	01/02/2022	16:40:00	17:00:00	BWG680B	PODAÇÃO	PARTICULAR	JOSAFÁ	4.010	3.620	390
4669	02/02/2022	09:27:00	09:41:00	NALI031	ENTULHO	PARTICULAR	RAMINHO	8.440	7.540	900
4670	02/02/2022	10:05:00	10:35:00	KFN1481	PODAÇÃO	PREFEITURA	ADELDO	5.280	4.740	540
4671	02/02/2022	11:01:00	11:22:00	PEN8D88	LIXO	PARTICULAR	MOISES	9.680	8.930	750
4679	02/02/2022	16:36:00	16:54:00	OW5708B	ENTULHO	PARTICULAR	ADELDO	9.210	8.300	910
4683	02/02/2022	16:38:00	17:29:00	KFN1481	PODAÇÃO	PREFEITURA	ADELDO	4.970	4.740	230
4690	03/02/2022	10:02:00	11:08:00	BWG690B	PODAÇÃO	PARTICULAR	JOSAFÁ	5.830	3.430	2.400
4687	03/02/2022	10:30:00	10:40:00	PEN8D88	ENTULHO	PREFEITURA	MOISES	13.270	8.500	4.770
4697	03/02/2022	15:51:00	16:02:00	OW5708B	ENTULHO	PARTICULAR	JUNIOR	10.990	8.270	2.720
4703	04/02/2022	09:25:00	10:08:00	KFT2563	PODAÇÃO	PARTICULAR	EDUARDO	5.620	4.460	1.160
4702	04/02/2022	09:30:00	09:51:00	KKS587E	PODAÇÃO	PARTICULAR	ADELDO	2.820	2.730	90
4706	04/02/2022	11:04:00	11:32:00	OW5708B	ENTULHO	PARTICULAR	SILVIO	11.760	8.270	3.490
4704	04/02/2022	11:12:00	11:28:00	KFN1481	PODAÇÃO	PREFEITURA	ADELDO	6.120	4.810	1.310
4711	04/02/2022	14:20:00	14:44:00	PEN8D88	LIXO	PARTICULAR	MOISES	9.840	8.870	970
4715	04/02/2022	16:35:00	16:54:00	JOZ4016	PODAÇÃO	PARTICULAR	PAULO	6.420	4.150	2.270
4722	05/02/2022	08:56:00	09:10:00	KFT2563	PODAÇÃO	PARTICULAR	EDUARDO	4.750	4.460	290
4723	05/02/2022	10:26:00	10:37:00	OW5708B	PODAÇÃO	PARTICULAR	JUNIOR	9.110	8.340	770
4725	05/02/2022	11:36:00	11:55:00	KFT2563	PODAÇÃO	PARTICULAR	EDUARDO	5.010	4.540	470
4738	07/02/2022	09:53:00	10:32:00	KFN1481	PODAÇÃO	PREFEITURA	ADELDO	5.460	4.760	700
4747	07/02/2022	16:17:00	16:43:00	KFN1481	PODAÇÃO	PREFEITURA	ADELDO	5.390	4.770	620
4748	07/02/2022	16:46:00	17:02:00	OW5708B	ENTULHO	PARTICULAR	JUNIOR	10.820	8.340	2.480
4759	08/02/2022	08:51:00	09:10:00	KFN1481	PODAÇÃO	PREFEITURA	ADELDO	5.150	4.780	370
4764	08/02/2022	13:17:00	13:32:00	KFN1481	LIXO	PREFEITURA	ADELDO	5.080	4.780	300
4767	08/02/2022	14:57:00	15:16:00	KFN1481	LIXO	PREFEITURA	ADELDO	5.350	4.790	560
4776	09/02/2022	09:05:00	09:20:00	KFN1481	PODAÇÃO	PREFEITURA	ADELDO	5.130	4.750	380
4777	09/02/2022	09:38:00	09:58:00	KH06031	ENTULHO	PARTICULAR	VALTENBERG	11.070	7.860	3.210
4778	09/02/2022	10:35:00	11:02:00	PEN8D88	LIXO	PARTICULAR	LUCAS	9.480	8.960	520
4786	09/02/2022	15:01:00	15:19:00	KGG1071	PODAÇÃO	PARTICULAR	ADELSON	3.950	3.380	570
4788	09/02/2022	16:28:00	16:50:00	JOZ4016	PODAÇÃO	PARTICULAR	PAULO	5.320	3.910	1.410
4793	10/02/2022	09:37:00	09:49:00	CLT2635	LIXO	PARTICULAR	MARCELO	11.600	11.060	540
4799	10/02/2022	15:17:00	15:30:00	PGF0881	LIXO	PARTICULAR	LEONARDO	1.790	1.070	720
4801	10/02/2022	16:51:00	17:02:00	NALI031	PODAÇÃO	PARTICULAR	RAMOS	7.890	7.480	410
4802	10/02/2022	18:28:00	18:39:00	NALI031	PODAÇÃO	PARTICULAR	RAMINHO	7.600	7.150	450
4803	11/02/2022	08:37:00	09:30:00	KFT2563	PODAÇÃO	PARTICULAR	EDUARDO	5.730	4.550	1.180

Emerson M. Aragão  
Engenheiro Ambiental  
CRA-PE 058751

## FEVEREIRO 2022

NP TICKET	DATA	HORA DE ENTRADA	HORA DE SAÍDA	PLACA VEÍCULO	RESÍDUO	COLETA	MOTORISTA#	PESO BRUTO	TARA	PESO LÍQUIDO
4807	11/02/2022	09:04:00	09:17:00	KFN1481	PODAÇÃO	PREFEITURA	ADELDO	5,430	4,800	630
4816	11/02/2022	15:35:00	15:57:00	PENBD88	LIJO	PARTICULAR	LUCAS	10,160	8,940	1,220
4817	11/02/2022	16:52:00	17:09:00	JOZ4016	PODAÇÃO	PARTICULAR	PAULO	5,300	4,080	1,220
4823	12/02/2022	06:30:00	06:44:00	PCY4067	LIJO	PARTICULAR	DIEGO	8,270	4,670	3,600
4825	12/02/2022	10:18:00	10:50:00	KLLO908	ENTULHO	PARTICULAR	JUNIOR	4,120	2,670	1,450
4826	12/02/2022	11:04:00	11:19:00	OWS7080	ENTULHO	PARTICULAR	JUNIOR	10,020	8,350	1,670
4831	12/02/2022	13:05:00	13:25:00	PCW7931	ANIMAL MORTO	PARTICULAR	PAULO	2,630	2,150	480
4841	14/02/2022	10:00:00	10:16:00	KFN1481	PODAÇÃO	PREFEITURA	ADELDO	5,090	4,800	290
4847	14/02/2022	15:13:00	15:34:00	KFN1481	PODAÇÃO	PREFEITURA	ADELDO	5,210	4,780	430
4867	15/02/2022	13:28:00	13:49:00	KFN1481	PODAÇÃO	PREFEITURA	ADELDO	5,260	4,780	480
4870	15/02/2022	15:20:00	15:48:00	KFN2664	LIJO	PARTICULAR	JERONIMO	1,620	1,070	550
4877	16/02/2022	09:27:00	09:42:00	KGHG044	ANIMAL MORTO	PREFEITURA	HERMES	7,990	7,430	560
4885	16/02/2022	14:53:00	15:18:00	PENBD88	LIJO	PARTICULAR	LUCAS	9,480	9,030	460
4886	16/02/2022	16:24:00	16:35:00	PS9735	LIJO	PARTICULAR	DIEGO	7,050	6,940	110
4896	17/02/2022	12:33:00	13:11:00	BWG6908	PODAÇÃO	PARTICULAR	JOSFA	4,890	3,430	1,460
4899	17/02/2022	15:57:00	16:16:00	CLTZ635	PODAÇÃO	PARTICULAR	MARCELO	12,370	10,810	1,560
4907	18/02/2022	08:47:00	09:21:00	KFT2563	PODAÇÃO	PARTICULAR	EDUARDO	5,720	4,440	1,280
4908	18/02/2022	09:12:00	09:27:00	NALL081	PODAÇÃO	PARTICULAR	RAMINHO	8,210	7,500	710
4909	18/02/2022	09:14:00	09:35:00	KFN1481	PODAÇÃO	PREFEITURA	ADELDO	5,300	4,770	530
4917	18/02/2022	15:55:00	16:20:00	PENBD88	LIJO	PARTICULAR	LUCAS	9,520	8,990	530
4918	18/02/2022	16:26:00	16:46:00	JOZ4016	PODAÇÃO	PARTICULAR	PAULO	5,640	4,080	1,560
4921	18/02/2022	17:18:00	17:34:00	OW57080	PODAÇÃO	PARTICULAR	JUNIOR	9,100	8,320	780
4927	19/02/2022	09:07:00	09:23:00	KKZ5401	PODAÇÃO	PARTICULAR	HORLANDO	4,630	3,870	760
4928	19/02/2022	10:22:00	10:35:00	RLZ7177	LIJO	PARTICULAR	EDUARDO	6,020	5,710	310
4930	19/02/2022	11:58:00	12:31:00	KFT2563	PODAÇÃO	PARTICULAR	EDUARDO	4,870	4,520	350
4947	21/02/2022	13:33:00	13:51:00	KFN1481	PODAÇÃO	PARTICULAR	ADELDO	5,140	4,770	370
4968	22/02/2022	14:44:00	14:58:00	KFN1481	LIJO	PREFEITURA	ADELDO	5,270	4,760	510
4972	22/02/2022	18:11:00	18:38:00	PEQB85E	ENTULHO	PARTICULAR	MARCELO	10,530	8,280	2,250
4977	23/02/2022	08:18:00	08:39:00	PENBD88	LIJO	PARTICULAR	LUCAS	9,160	8,960	200
4978	23/02/2022	08:49:00	09:02:00	KG61074	PODAÇÃO	PARTICULAR	ADELSON	3,870	3,460	410
4980	23/02/2022	10:04:00	10:15:00	KG61074	PODAÇÃO	PARTICULAR	ADELSON	3,900	3,420	480
4986	23/02/2022	15:34:00	15:58:00	OWS7080	ENTULHO	PARTICULAR	SILVIO	8,750	8,300	450
4987	23/02/2022	15:49:00	16:18:00	PENBD88	LIJO	PARTICULAR	LUCAS	9,430	8,890	540
4988	24/02/2022	08:46:00	11:00:00	KKF9197	PODAÇÃO	PARTICULAR	FABIO	1,640	1,060	580
4996	24/02/2022	09:52:00	10:09:00	KLJ3438	PODAÇÃO	PARTICULAR	DIEGO	9,730	7,770	1,960
4999	24/02/2022	10:59:00	11:09:00	KLJ3438	PODAÇÃO	PARTICULAR	DIOGO	10,290	7,750	2,540
5001	24/02/2022	12:02:00	12:11:00	KLJ3438	PODAÇÃO	PARTICULAR	DIOGO	10,200	7,740	2,460
5013	25/02/2022	08:40:00	09:17:00	KFT2563	PODAÇÃO	PARTICULAR	EDUARDO	5,620	4,520	1,100
5014	25/02/2022	10:02:00	10:11:00	KLJ3438	PODAÇÃO	PARTICULAR	DIEGO	9,850	7,760	1,890
5017	25/02/2022	11:05:00	11:15:00	KLJ3438	PODAÇÃO	PARTICULAR	DIEGO	9,850	7,630	2,220

Emerson M. A. Aragão  
Engenheiro Ambiental  
C.R.F.A-PE-058751



## INFORME MENSAL - OPERAÇÃO DE ATERRO SANITÁRIO

### FEVEREIRO 2022

Nº TICKET	DATA	HORA DE ENBRADA	HORA DE SÁIDA	PLACA VEÍCULO	RESÍDUO	COLETA	MOTORISTA	PESO BRUTO	TARA	PESO LÍQUIDO
5019	25/02/2022	12:08:00	12:19:00	KUJ3438	PODAÇAÇ	PARTICULAR	DIEGO	9.510	7.800	1.710
5022	25/02/2022	14:25:00	14:33:00	KUJ3438	PODAÇAÇ	PARTICULAR	DIEGO	10.160	7.750	2.410
5026	25/02/2022	15:16:00	15:33:00	PEN8088	LIXO	PARTICULAR	LUCAS	9.710	9.010	700
5027	25/02/2022	15:28:00	15:36:00	KUJ3438	PODAÇAÇ	PARTICULAR	DIEGO	10.180	7.750	2.430
5028	25/02/2022	15:35:00	16:02:00	KKZ5401	LIXO	PARTICULAR	ORLANDO	4.290	3.880	410
5029	25/02/2022	16:40:00	16:48:00	KUJ3438	PODAÇAÇ	PARTICULAR	DIEGO	9.930	7.730	2.200
5032	25/02/2022	17:21:00	17:38:00	CUZ635	LIXO	PARTICULAR	MARCELO	11.650	11.070	580
5033	25/02/2022	17:35:00	17:46:00	KUJ3438	PODAÇAÇ	PARTICULAR	DIEGO	10.310	7.680	2.630
5034	25/02/2022	17:37:00	17:52:00	JOZ4016	PODAÇAÇ	PARTICULAR	PAULO	5.610	4.310	1.300
5039	26/02/2022	09:41:00	09:51:00	QYE2174	LIXO	PARTICULAR	WILSON	1.350	1.010	340
5057	28/02/2022	07:48:00	08:08:00	HUM2ES	ANIMAL MORTO	PARTICULAR	CALDAS	3.600	3.280	320
5059	28/02/2022	10:05:00	10:27:00	KFNI481	PODAÇAÇ	PREFEITURA	ADELDO	5.160	4.780	380
5066	28/02/2022	15:38:00	16:00:00	PEN8088	LIXO	PARTICULAR	LUCAS	9.300	8.920	380
4647	01/02/2022	01:23:00	01:33:00	QTN7484	DOMICULAR	VIA AMBIENTAL	MARCELO	18.090	11.290	6.760
4648	01/02/2022	01:44:00	01:52:00	QTN7924	DOMICULAR	VIA AMBIENTAL	RAFAEL	20.340	10.810	9.530
4649	01/02/2022	02:28:00	02:38:00	QTN7594	DOMICULAR	VIA AMBIENTAL	LUIS	17.540	10.710	6.830
4652	01/02/2022	10:47:00	10:54:00	OYN998	DOMICULAR	VIA AMBIENTAL	ALBERES	9.590	7.550	2.040
4653	01/02/2022	11:36:00	11:44:00	QTN7484	DOMICULAR	VIA AMBIENTAL	SANDRO	20.830	11.290	9.540
4654	01/02/2022	11:36:00	11:36:00	QTN7594	DOMICULAR	VIA AMBIENTAL	JOSE	18.360	10.570	7.790
4655	01/02/2022	12:00:00	12:12:00	KUJ3438	DOMICULAR	VIA AMBIENTAL	PEDRO	17.580	10.940	6.640
4656	01/02/2022	13:12:00	13:17:00	OYN998	DOMICULAR	VIA AMBIENTAL	ALBERES	8.720	7.610	1.110
4658	01/02/2022	15:04:00	15:16:00	QTN7924	DOMICULAR	VIA AMBIENTAL	VALTER	19.020	10.820	8.200
4659	01/02/2022	15:29:00	15:36:00	QTN7484	DOMICULAR	VIA AMBIENTAL	SANDRO	15.420	11.370	4.050
4661	01/02/2022	16:43:00	16:55:00	QTN7594	DOMICULAR	VIA AMBIENTAL	JOSE	18.250	10.730	7.520
4663	01/02/2022	17:28:00	17:35:00	KUJ3438	DOMICULAR	VIA AMBIENTAL	PEDRO	15.650	11.000	4.650
4664	01/02/2022	21:13:00	21:21:00	QTN7924	DOMICULAR	VIA AMBIENTAL	ADIVAN	20.480	10.830	9.650
4665	01/02/2022	22:09:00	22:22:00	QTN7594	DOMICULAR	VIA AMBIENTAL	LUIS	18.900	10.670	8.230
4666	01/02/2022	23:25:00	23:37:00	QTN7484	DOMICULAR	VIA AMBIENTAL	MARCELO	20.220	11.360	8.860
4667	02/02/2022	00:17:00	00:23:00	QTN7924	DOMICULAR	VIA AMBIENTAL	ADIVAN	18.030	10.900	7.130
4668	02/02/2022	00:55:00	01:04:00	QTN7594	DOMICULAR	VIA AMBIENTAL	LUIS	15.250	10.550	4.700
4672	02/02/2022	11:49:00	11:59:00	QTN7484	DOMICULAR	VIA AMBIENTAL	EDUARDO	21.110	11.260	9.850
4673	02/02/2022	12:02:00	12:10:00	QTN7594	DOMICULAR	VIA AMBIENTAL	SANDRO	16.860	10.780	6.080
4676	02/02/2022	12:52:00	13:11:00	OYN998	DOMICULAR	VIA AMBIENTAL	ALBERES	10.560	7.480	3.080
4674	02/02/2022	12:55:00	13:05:00	KUJ3438	DOMICULAR	VIA AMBIENTAL	PEDRO	17.300	11.050	6.250
4675	02/02/2022	12:56:00	13:08:00	QTN7924	DOMICULAR	VIA AMBIENTAL	VALTER	19.690	10.920	8.770
4677	02/02/2022	15:05:00	15:09:00	OYN998	DOMICULAR	VIA AMBIENTAL	ALBERES	8.460	7.720	740
4678	02/02/2022	16:41:00	16:49:00	KUJ3438	DOMICULAR	VIA AMBIENTAL	PEDRO	15.620	11.010	4.610
4680	02/02/2022	16:46:00	16:55:00	QTN7484	DOMICULAR	VIA AMBIENTAL	EDUARDO	14.290	11.310	2.980
4681	02/02/2022	16:57:00	17:04:00	QTN7594	DOMICULAR	VIA AMBIENTAL	SANDRO	14.930	10.830	4.100
4682	02/02/2022	17:10:00	17:18:00	QTN7924	DOMICULAR	VIA AMBIENTAL	VALTER	15.930	10.800	5.130





# INFORME MENSAL - OPERAÇÃO DE ATERRO SANITÁRIO



## FEVEREIRO 2022

Nº TICKET	DATA	HORA DE ENTRADA	HORA DE SAÍDA	PLACA VEÍCULO	RESÍDUO	COLETA	MOTORISTA	PESO BRUTO	TARA	PESO LÍQUIDO
4684	02/02/2022	21:00:00	21:13:00	QTN7594	DOMICILIAR	VIA AMBIENTAL	LUIS	16.850	10.770	6.080
4685	02/02/2022	22:20:00	22:31:00	QTN7924	DOMICILIAR	VIA AMBIENTAL	RAFAEL	18.560	11.030	7.530
4686	02/02/2022	23:28:00	23:35:00	QTN7924	DOMICILIAR	VIA AMBIENTAL	RAFAEL	14.230	11.000	3.230
4687	02/02/2022	23:29:00	23:46:00	QTN7484	DOMICILIAR	VIA AMBIENTAL	ADIVAN	21.480	11.280	10.200
4688	03/02/2022	00:03:00	00:12:00	QTN7594	DOMICILIAR	VIA AMBIENTAL	LUIS	16.260	10.700	5.560
4691	03/02/2022	11:01:00	11:10:00	QTN7484	DOMICILIAR	VIA AMBIENTAL	EDUARDO	19.780	11.220	8.560
4692	03/02/2022	12:30:00	12:39:00	QTN7594	DOMICILIAR	VIA AMBIENTAL	JOSE	17.830	10.580	7.250
4693	03/02/2022	13:25:00	13:35:00	OYN3998	DOMICILIAR	VIA AMBIENTAL	SANDRO	10.130	7.500	2.630
4694	03/02/2022	13:26:00	13:39:00	QTN7924	DOMICILIAR	VIA AMBIENTAL	VALTER	17.360	10.790	6.570
4696	03/02/2022	13:27:00	13:42:00	KII5017	DOMICILIAR	VIA AMBIENTAL	PEDRO	16.730	10.900	5.830
4695	03/02/2022	13:32:00	13:41:00	QTN7484	DOMICILIAR	VIA AMBIENTAL	EDUARDO	14.130	11.260	2.870
4698	03/02/2022	17:05:00	17:14:00	QTN7594	DOMICILIAR	VIA AMBIENTAL	JOSE	13.880	10.660	3.220
4699	03/02/2022	22:24:00	22:32:00	QTN7924	DOMICILIAR	VIA AMBIENTAL	RAFAEL	20.610	10.800	9.810
4700	03/02/2022	22:55:00	23:05:00	QTN7484	DOMICILIAR	VIA AMBIENTAL	MARCELO	20.930	11.130	9.800
4701	03/02/2022	23:32:00	23:48:00	QTN7594	DOMICILIAR	VIA AMBIENTAL	ADIVAN	20.120	10.690	9.430
4708	04/02/2022	10:55:00	12:32:00	OYN3998	DOMICILIAR	VIA AMBIENTAL	ALBERES	9.910	7.540	2.370
4705	04/02/2022	11:15:00	11:30:00	QTN7484	DOMICILIAR	VIA AMBIENTAL	EDUARDO	21.330	11.230	10.090
4709	04/02/2022	12:27:00	14:06:00	KII5017	DOMICILIAR	VIA AMBIENTAL	SANDRO	16.820	10.960	5.860
4712	04/02/2022	12:53:00	14:46:00	QTN7594	DOMICILIAR	VIA AMBIENTAL	JOSE	19.870	10.810	9.060
4713	04/02/2022	13:14:00	15:03:00	QTN7924	DOMICILIAR	VIA AMBIENTAL	VALTER	19.160	10.640	8.520
4714	04/02/2022	14:09:00	14:28:00	QTN7484	DOMICILIAR	VIA AMBIENTAL	EDUARDO	14.890	11.450	3.440
4710	04/02/2022	16:32:00	16:47:00	OYN3998	DOMICILIAR	VIA AMBIENTAL	ALBERES	9.730	7.530	2.200
4717	04/02/2022	22:09:00	22:21:00	QTN7924	DOMICILIAR	VIA AMBIENTAL	RAFAEL	21.020	10.930	10.090
4718	04/02/2022	22:36:00	22:52:00	QTN7594	DOMICILIAR	VIA AMBIENTAL	LUIS	19.550	10.910	8.640
4719	04/02/2022	23:14:00	23:25:00	QTN7484	DOMICILIAR	VIA AMBIENTAL	MARCELO	21.090	11.590	9.500
4720	05/02/2022	00:56:00	01:02:00	QTN7924	DOMICILIAR	VIA AMBIENTAL	RAFAEL	16.470	10.920	5.550
4721	05/02/2022	00:58:00	01:06:00	QTN7594	DOMICILIAR	VIA AMBIENTAL	LUIS	14.670	10.700	3.970
4724	05/02/2022	10:41:00	10:51:00	QTN7484	DOMICILIAR	VIA AMBIENTAL	EDUARDO	20.210	11.510	8.700
4726	05/02/2022	12:20:00	12:28:00	QTN7924	DOMICILIAR	VIA AMBIENTAL	VALTER	18.120	10.840	7.280
4727	05/02/2022	12:24:00	12:39:00	KII5017	DOMICILIAR	VIA AMBIENTAL	PEDRO	17.250	11.010	6.240
4728	05/02/2022	12:36:00	12:46:00	QTN7594	DOMICILIAR	VIA AMBIENTAL	SANDRO	18.850	10.840	8.010
4729	05/02/2022	13:03:00	13:11:00	QTN7484	DOMICILIAR	VIA AMBIENTAL	EDUARDO	15.380	11.370	4.010
4730	05/02/2022	21:02:00	21:10:00	QTN7924	DOMICILIAR	VIA AMBIENTAL	ADIVAN	20.010	10.910	9.100
4732	05/02/2022	21:43:00	21:58:00	QTN7594	DOMICILIAR	VIA AMBIENTAL	LUIS	17.990	10.770	7.220
4731	05/02/2022	21:46:00	21:56:00	QTN7484	DOMICILIAR	VIA AMBIENTAL	MARCELO	20.130	11.420	8.710
4733	06/02/2022	00:00:00	00:09:00	QTN7924	DOMICILIAR	VIA AMBIENTAL	ADIVAN	16.560	10.790	5.770
4734	06/02/2022	00:44:00	00:53:00	QTN7484	DOMICILIAR	VIA AMBIENTAL	MARCELO	16.260	11.550	4.710
4735	06/02/2022	01:34:00	01:43:00	QTN7594	DOMICILIAR	VIA AMBIENTAL	LUIS	17.240	10.900	6.340
4736	06/02/2022	10:43:00	10:55:00	QTN7484	DOMICILIAR	VIA AMBIENTAL	ALBERES	18.070	11.330	6.740
4737	07/02/2022	08:23:00	08:30:00	QTN7484	DOMICILIAR	VIA AMBIENTAL	EDUARDO	15.820	11.310	4.510

*[Handwritten signature]*

Carla Cristina da Aragão  
Engenheira Ambiental  
CRA-PE 058751



# INFORME MENSAL - OPERAÇÃO DE ATERRO SANITÁRIO

## FEVEREIRO 2022

Nº TICKET	DATA	HORA DE ENTRADA	HORA DE SAÍDA	PLACA VEÍCULO	RESÍDUO	COLETA	MOTORISTA	PESO BRUTO	TARA	PESO LIQUIDO
4739	07/02/2022	11:18:00	11:26:00	QTN7584	DOMICILIAR	VIA AMBIENFAL	JOSE	18.990	10.600	7.990
4740	07/02/2022	11:19:00	11:29:00	OYN3998	DOMICILIAR	VIA AMBIENFAL	ALBERES	10.330	7.390	2.940
4741	07/02/2022	11:27:00	11:34:00	KI15017	DOMICILIAR	VIA AMBIENFAL	PEDRO	16.570	11.070	5.500
4742	07/02/2022	11:32:00	11:41:00	QTN7924	DOMICILIAR	VIA AMBIENFAL	VALTER	20.000	10.700	9.300
4743	07/02/2022	12:13:00	12:22:00	QTN7484	DOMICILIAR	VIA AMBIENFAL	EDUARDO	20.410	11.270	9.140
4744	07/02/2022	15:12:00	15:17:00	OYN3998	DOMICILIAR	VIA AMBIENFAL	ALBERES	9.740	7.490	2.250
4745	07/02/2022	15:44:00	15:52:00	QTN7924	DOMICILIAR	VIA AMBIENFAL	VALTER	14.920	10.730	4.190
4746	07/02/2022	15:45:00	15:54:00	QTN7484	DOMICILIAR	VIA AMBIENFAL	EDUARDO	15.900	11.330	4.570
4749	07/02/2022	17:11:00	17:20:00	QTN7584	DOMICILIAR	VIA AMBIENFAL	JOSE	18.050	10.680	7.370
4750	07/02/2022	17:14:00	17:22:00	KI15017	DOMICILIAR	VIA AMBIENFAL	PEDRO	16.410	11.120	5.290
4752	07/02/2022	19:58:00	20:08:00	KI15017	DOMICILIAR	VIA AMBIENFAL	RAFAEL	14.570	10.960	3.610
4753	07/02/2022	21:45:00	21:56:00	QTN7584	DOMICILIAR	VIA AMBIENFAL	LUIS	17.600	10.760	6.840
4754	07/02/2022	22:07:00	22:35:00	QTN7484	DOMICILIAR	VIA AMBIENFAL	ADIVAN	20.920	11.200	9.720
4755	08/02/2022	00:43:00	00:51:00	QTN6884	DOMICILIAR	VIA AMBIENFAL	RAFAEL	21.610	10.740	10.870
4756	08/02/2022	01:20:00	01:28:00	QTN7484	DOMICILIAR	VIA AMBIENFAL	ADIVAN	16.780	11.470	5.310
4757	08/02/2022	01:37:00	01:47:00	QTN7584	DOMICILIAR	VIA AMBIENFAL	LUIS	18.900	10.670	8.230
4758	08/02/2022	01:50:00	01:59:00	QTN6884	DOMICILIAR	VIA AMBIENFAL	RAFAEL	14.650	10.630	4.060
4760	08/02/2022	11:28:00	11:35:00	KI15017	DOMICILIAR	VIA AMBIENFAL	PEDRO	17.400	10.970	6.430
4761	08/02/2022	11:30:00	11:39:00	QTN7484	DOMICILIAR	VIA AMBIENFAL	EDUARDO	19.860	11.310	8.550
4762	08/02/2022	11:56:00	12:04:00	QTN7584	DOMICILIAR	VIA AMBIENFAL	JOSE	18.400	10.700	7.700
4763	08/02/2022	12:49:00	12:57:00	OYN3998	DOMICILIAR	VIA AMBIENFAL	ALBERES	9.400	7.360	2.040
4765	08/02/2022	14:24:00	14:31:00	KI15017	DOMICILIAR	VIA AMBIENFAL	PEDRO	14.300	10.930	3.370
4766	08/02/2022	14:36:00	14:47:00	QTN6884	DOMICILIAR	VIA AMBIENFAL	SANDRO	19.740	10.800	8.940
4768	08/02/2022	15:10:00	15:18:00	OYN3998	DOMICILIAR	VIA AMBIENFAL	ALBERES	8.770	7.410	1.360
4769	08/02/2022	16:40:00	16:48:00	QTN7584	DOMICILIAR	VIA AMBIENFAL	EDUARDO	18.560	10.600	7.960
4770	08/02/2022	16:44:00	16:52:00	QTN7484	DOMICILIAR	VIA AMBIENFAL	EDUARDO	19.510	11.350	8.160
4771	08/02/2022	21:37:00	21:46:00	QTN7584	DOMICILIAR	VIA AMBIENFAL	RAFAEL	19.480	10.930	8.550
4772	08/02/2022	22:59:00	23:09:00	QTN6884	DOMICILIAR	VIA AMBIENFAL	ADIVAN	21.930	10.840	11.090
4773	09/02/2022	00:03:00	00:13:00	KI15017	DOMICILIAR	VIA AMBIENFAL	MARCELO	14.020	11.020	3.000
4774	09/02/2022	00:17:00	00:25:00	QTN7584	DOMICILIAR	VIA AMBIENFAL	RAFAEL	16.060	10.890	5.170
4775	09/02/2022	08:24:00	08:32:00	QTN7484	DOMICILIAR	VIA AMBIENFAL	EDUARDO	19.660	11.510	8.150
4779	09/02/2022	12:07:00	12:14:00	QTN7484	DOMICILIAR	VIA AMBIENFAL	EDUARDO	19.910	11.390	8.520
4780	09/02/2022	12:18:00	12:25:00	OYN3998	DOMICILIAR	VIA AMBIENFAL	ALBERES	10.440	7.470	2.970
4781	09/02/2022	12:30:00	12:37:00	QTN7584	DOMICILIAR	VIA AMBIENFAL	SANDRO	18.430	10.680	7.750
4782	09/02/2022	12:40:00	12:49:00	QTN6884	DOMICILIAR	VIA AMBIENFAL	VALTER	19.550	11.010	8.520
4783	09/02/2022	12:52:00	12:59:00	KI15017	DOMICILIAR	VIA AMBIENFAL	RODRIGO	15.620	11.100	4.520
4784	09/02/2022	13:57:00	14:02:00	OYN3998	DOMICILIAR	VIA AMBIENFAL	ALBERES	8.570	7.460	1.110
4785	09/02/2022	15:02:00	15:09:00	KI15017	DOMICILIAR	VIA AMBIENFAL	RODRIGO	12.360	11.010	1.350
4787	09/02/2022	15:24:00	15:34:00	QTN6884	DOMICILIAR	VIA AMBIENFAL	VALTER	14.690	10.570	4.120
4789	09/02/2022	21:34:00	21:42:00	QTN7584	DOMICILIAR	VIA AMBIENFAL	RAFAEL	18.470	10.800	7.670

Emerson A. Aragão  
 Engenheiro Ambiental  
 CREA-PE 05-8751

*[Handwritten Signature]*

# INFORME MENSAL - OPERAÇÃO DE ATERRO SANITÁRIO

## FEVEREIRO 2022

Nº TIKET	DATA	HORA DE ENTRADA	HORA DE SAÍDA	PLACA VEÍCULO	RESÍDUO	COLETA	MOTORISTA	PESO BRUTO	TARA	PESO LÍQUIDO
4790	09/02/2022	23:20:00	23:33:00	QTN7484	DOMICILAR	VIA AMBIENTAL	MARCELO	22.000	11.720	10.280
4791	09/02/2022	23:29:00	23:36:00	QTN6884	DOMICILAR	VIA AMBIENTAL	LUIS	20.990	10.700	10.290
4792	09/02/2022	23:45:00	23:53:00	QTN7594	DOMICILAR	VIA AMBIENTAL	RAFAEL	16.670	10.910	5.760
4794	10/02/2022	11:33:00	11:40:00	KII5017	DOMICILAR	VIA AMBIENTAL	PEDRO	15.840	10.940	4.900
4795	10/02/2022	11:45:00	11:53:00	QTN7484	DOMICILAR	VIA AMBIENTAL	RODRIGO	21.110	11.240	9.870
4796	10/02/2022	13:44:00	13:56:00	QTN6884	DOMICILAR	VIA AMBIENTAL	VALTER	18.540	10.470	8.070
4797	10/02/2022	13:59:00	14:05:00	QTN6884	DOMICILAR	VIA AMBIENTAL	ALBERES	10.340	7.480	2.860
4798	10/02/2022	14:16:00	14:25:00	QTN7594	DOMICILAR	VIA AMBIENTAL	PEDRO	17.540	10.700	6.840
4800	10/02/2022	16:18:00	16:26:00	QTN7594	DOMICILAR	VIA AMBIENTAL	ALBERES	12.890	10.750	2.140
4803	10/02/2022	21:22:00	21:33:00	QTN7594	DOMICILAR	VIA AMBIENTAL	ADIVAN	18.970	10.820	8.150
4804	10/02/2022	23:13:00	23:22:00	QTN7484	DOMICILAR	VIA AMBIENTAL	MARCELO	21.530	11.550	10.000
4805	10/02/2022	23:16:00	23:24:00	QTN7594	DOMICILAR	VIA AMBIENTAL	ADIVAN	13.650	10.920	2.730
4806	11/02/2022	00:06:00	00:24:00	QTN6884	DOMICILAR	VIA AMBIENTAL	ADIVAN	21.350	10.660	10.690
4809	11/02/2022	10:41:00	10:49:00	QTN6884	DOMICILAR	VIA AMBIENTAL	LUIS	9.920	7.640	2.280
4810	11/02/2022	11:41:00	11:50:00	QTN6884	DOMICILAR	VIA AMBIENTAL	RODRIGO	16.010	11.070	4.940
4811	11/02/2022	11:56:00	12:06:00	KII5017	DOMICILAR	VIA AMBIENTAL	PEDRO	21.510	11.450	10.060
4812	11/02/2022	12:57:00	13:05:00	QTN7484	DOMICILAR	VIA AMBIENTAL	EDUARDO	20.060	10.770	9.290
4813	11/02/2022	13:46:00	13:55:00	QTN7594	DOMICILAR	VIA AMBIENTAL	SANDRO	12.470	10.940	1.530
4814	11/02/2022	13:47:00	13:57:00	KII5017	DOMICILAR	VIA AMBIENTAL	PEDRO	19.980	10.770	9.210
4815	11/02/2022	14:30:00	14:38:00	QTN6884	DOMICILAR	VIA AMBIENTAL	VALTER	9.390	7.580	1.810
4818	11/02/2022	21:41:00	21:51:00	QTN6884	DOMICILAR	VIA AMBIENTAL	RODRIGO	20.410	11.530	8.880
4819	11/02/2022	22:01:00	22:12:00	QTN7484	DOMICILAR	VIA AMBIENTAL	ADIVAN	19.500	10.810	8.690
4820	11/02/2022	23:24:00	23:34:00	QTN7594	DOMICILAR	VIA AMBIENTAL	RAFAEL	21.120	10.800	10.320
4822	12/02/2022	00:56:00	01:03:00	QTN6884	DOMICILAR	VIA AMBIENTAL	LUIS	16.990	10.930	6.060
4821	12/02/2022	00:45:00	00:53:00	QTN7484	DOMICILAR	VIA AMBIENTAL	RAFAEL	16.280	11.580	4.700
4827	12/02/2022	11:21:00	11:37:00	QTN7484	DOMICILAR	VIA AMBIENTAL	ADIVAN	19.480	11.520	7.960
4829	12/02/2022	11:44:00	11:56:00	QTN7484	DOMICILAR	VIA AMBIENTAL	EDUARDO	16.400	11.120	5.280
4830	12/02/2022	13:00:00	13:14:00	QTN7594	DOMICILAR	VIA AMBIENTAL	ALBERES	18.830	10.720	8.110
4832	12/02/2022	13:55:00	14:01:00	QTN6884	DOMICILAR	VIA AMBIENTAL	JOSE	18.430	10.890	7.540
4833	12/02/2022	21:22:00	21:32:00	QTN7484	DOMICILAR	VIA AMBIENTAL	SANDRO	15.350	11.300	4.050
4834	12/02/2022	23:24:00	23:34:00	QTN7594	DOMICILAR	VIA AMBIENTAL	EDUARDO	18.240	10.840	7.400
4835	12/02/2022	23:26:00	23:42:00	QTN6884	DOMICILAR	VIA AMBIENTAL	RAFAEL	21.570	11.490	10.080
4836	13/02/2022	00:33:00	00:39:00	QTN7484	DOMICILAR	VIA AMBIENTAL	MARCELO	21.860	10.840	11.020
4837	13/02/2022	00:45:00	00:53:00	QTN7484	DOMICILAR	VIA AMBIENTAL	ADIVAN	13.040	11.370	1.670
4838	13/02/2022	01:01:00	01:09:00	QTN7594	DOMICILAR	VIA AMBIENTAL	MARCELO	16.890	10.810	6.080
4840	13/02/2022	13:20:00	13:28:00	QTN6884	DOMICILAR	VIA AMBIENTAL	RAFAEL	12.140	10.720	1.420
4842	14/02/2022	11:39:00	11:49:00	QTN7484	DOMICILAR	VIA AMBIENTAL	ADIVAN	19.650	11.500	8.150
4843	14/02/2022	11:52:00	12:01:00	QTN7594	DOMICILAR	VIA AMBIENTAL	RODRIGO	18.490	10.710	7.780
4844	14/02/2022	11:59:00	12:08:00	QTN7484	DOMICILAR	VIA AMBIENTAL	JOSE	21.280	11.380	9.900
				KII5017	DOMICILAR	VIA AMBIENTAL	EDUARDO	17.270	11.210	6.060
							RODRIGO			



## INFORME MENSAL - OPERAÇÃO DE ATERRO SANITÁRIO

### FEVEREIRO 2022

NT/TKET	DATA	HORA DE ENTRADA	HORA DE SAÍDA	PLACA VEÍCULO	RESÍDUO	COLETA	MOTORISTA	PESO BRUTO	TARA	PESO LÍQUIDO
4845	14/02/2022	12:21:00	12:29:00	QTN6884	DOMICILAR	VIA AMBIENTAL	SANDRO	20,460	10,650	9,770
4846	14/02/2022	12:51:00	13:02:00	OYN3998	DOMICILAR	VIA AMBIENTAL	ALBERES	10,870	7,550	3,320
4848	14/02/2022	15:45:00	15:53:00	QTN7484	DOMICILAR	VIA AMBIENTAL	EDUARDO	18,020	11,350	6,670
4850	14/02/2022	17:02:00	17:10:00	KI15017	DOMICILAR	VIA AMBIENTAL	RODRIGO	16,140	11,030	5,110
4851	14/02/2022	17:13:00	17:20:00	OYN3998	DOMICILAR	VIA AMBIENTAL	ALBERES	10,690	7,460	2,630
4852	14/02/2022	17:14:00	17:22:00	QTN6884	DOMICILAR	VIA AMBIENTAL	SANDRO	16,690	10,780	5,910
4854	14/02/2022	17:25:00	17:36:00	QTN7594	DOMICILAR	VIA AMBIENTAL	JOSE	18,240	10,740	7,500
4855	14/02/2022	21:50:00	22:00:00	QTN7484	DOMICILAR	VIA AMBIENTAL	MARCELO	19,750	11,340	8,410
4856	14/02/2022	22:30:00	22:40:00	QTN7594	DOMICILAR	VIA AMBIENTAL	RAFAEL	20,450	10,810	9,640
4860	14/02/2022	23:56:00	00:04:00	QTN7594	DOMICILAR	VIA AMBIENTAL	RAFAEL	15,680	10,790	4,890
4866	15/02/2022	00:26:00	08:08:00	QTN6884	DOMICILAR	VIA AMBIENTAL	RAFAEL	21,630	10,780	10,850
4857	15/02/2022	01:33:00	01:42:00	QTN7484	DOMICILAR	VIA AMBIENTAL	LUIS	17,690	11,370	6,320
4858	15/02/2022	02:08:00	02:17:00	QTN7594	DOMICILAR	VIA AMBIENTAL	MARCELO	16,270	10,810	5,460
4859	15/02/2022	03:06:00	03:16:00	QTN7484	DOMICILAR	VIA AMBIENTAL	RAFAEL	14,270	11,360	2,910
4861	15/02/2022	10:16:00	10:21:00	QTN7484	DOMICILAR	VIA AMBIENTAL	LUIS	9,090	7,610	1,480
4862	15/02/2022	11:22:00	11:31:00	OYN3998	DOMICILAR	VIA AMBIENTAL	ALBERES	19,290	10,820	8,410
4863	15/02/2022	11:33:00	11:41:00	QTN7594	DOMICILAR	VIA AMBIENTAL	JOSE	17,910	11,130	6,780
4864	15/02/2022	11:44:00	11:54:00	KI15017	DOMICILAR	VIA AMBIENTAL	PEDRO	19,720	11,390	8,330
4865	15/02/2022	12:03:00	12:07:00	QTN7484	DOMICILAR	VIA AMBIENTAL	RODRIGO	8,850	7,590	1,260
4866	15/02/2022	12:36:00	12:45:00	OYN3998	DOMICILAR	VIA AMBIENTAL	ALBERES	16,710	10,750	5,980
4868	15/02/2022	14:35:00	14:43:00	QTN6884	DOMICILAR	VIA AMBIENTAL	VALTER	14,800	11,060	3,740
4869	15/02/2022	15:25:00	15:34:00	KI15017	DOMICILAR	VIA AMBIENTAL	PEDRO	17,560	10,770	6,790
4871	15/02/2022	15:59:00	16:07:00	QTN7594	DOMICILAR	VIA AMBIENTAL	VALTER	15,640	10,640	5,000
4872	15/02/2022	17:00:00	17:10:00	QTN6884	DOMICILAR	VIA AMBIENTAL	RODRIGO	17,690	11,420	6,270
4873	15/02/2022	21:54:00	22:04:00	QTN7484	DOMICILAR	VIA AMBIENTAL	ADIVAN	19,740	10,820	8,920
4874	15/02/2022	23:19:00	23:27:00	QTN7594	DOMICILAR	VIA AMBIENTAL	MARCELO	21,140	11,580	9,560
4875	16/02/2022	00:27:00	00:27:00	QTN7484	DOMICILAR	VIA AMBIENTAL	ADIVAN	15,840	10,840	6,000
4876	16/02/2022	00:51:00	01:07:00	QTN7594	DOMICILAR	VIA AMBIENTAL	LUIS	22,830	10,870	11,960
4878	16/02/2022	09:38:00	09:44:00	OYN3998	DOMICILAR	VIA AMBIENTAL	RODRIGO	9,000	7,710	1,290
4880	16/02/2022	11:59:00	12:07:00	QTN7484	DOMICILAR	VIA AMBIENTAL	EDUARDO	21,120	11,420	9,700
4881	16/02/2022	12:24:00	12:45:00	KI15017	DOMICILAR	VIA AMBIENTAL	EDUARDO	16,350	10,960	5,390
4882	16/02/2022	12:40:00	12:49:00	QTN7594	DOMICILAR	VIA AMBIENTAL	PEDRO	19,040	10,800	8,240
4883	16/02/2022	12:43:00	12:51:00	OYN3998	DOMICILAR	VIA AMBIENTAL	SANDRO	9,050	7,670	1,380
4884	16/02/2022	14:25:00	14:27:00	OYN3998	DOMICILAR	VIA AMBIENTAL	RODRIGO	8,510	7,680	830
4900	16/02/2022	15:20:00	16:29:00	QTN6884	DOMICILAR	VIA AMBIENTAL	RODRIGO	21,390	10,820	10,570
4887	16/02/2022	18:23:00	18:31:00	QTN7484	DOMICILAR	VIA AMBIENTAL	VALTER	14,500	11,520	2,980
4888	16/02/2022	21:30:00	21:40:00	KI15017	DOMICILAR	VIA AMBIENTAL	ADIVAN	16,950	11,140	5,810
4889	16/02/2022	22:21:00	22:30:00	QTN7594	DOMICILAR	VIA AMBIENTAL	LUIS	19,390	10,720	8,610
4890	16/02/2022	23:49:00	23:59:00	QTN7484	DOMICILAR	VIA AMBIENTAL	RAFAEL	21,130	11,550	9,580
4891	17/02/2022	00:11:00	00:21:00	KI15017	DOMICILAR	VIA AMBIENTAL	ADIVAN	15,060	11,070	3,990



Emerson A. Araújo  
Engenheiro Ambiental  
C.R.C. Nº 08751

# INFORME MENSAL - OPERAÇÃO DE ATERRO SANITÁRIO

FEVEREIRO 2022

Nº TICKET	DATA	HORA DE ENTRADA	HORA DE SAÍDA	PLACA VEÍCULO	RESÍDUO	COLETA	MOTORISTA#	PESO BRUTO	TARA	PESO LÍQUIDO
4882	17/02/2022	00:25:00	00:32:00	QTN7594	DOMICILIAR	VIA AMBIENTAL	RAFAEL	14.380	10.800	3.580
4883	17/02/2022	11:33:00	11:41:00	QTN7484	DOMICILIAR	VIA AMBIENTAL	RODRIGO	20.520	11.430	9.090
4884	17/02/2022	12:26:00	12:36:00	QTN3998	DOMICILIAR	VIA AMBIENTAL	ALBERES	10.140	7.560	2.580
4885	17/02/2022	12:57:00	13:08:00	KII5017	DOMICILIAR	VIA AMBIENTAL	JOSE	18.410	11.090	7.380
4887	17/02/2022	13:59:00	14:08:00	QTN7594	DOMICILIAR	VIA AMBIENTAL	VALTER	15.010	10.860	5.150
4888	17/02/2022	14:45:00	16:52:00	QTN7484	DOMICILIAR	VIA AMBIENTAL	RODRIGO	13.760	11.550	2.210
4901	17/02/2022	16:39:00	16:56:00	QTN7594	DOMICILIAR	VIA AMBIENTAL	VALTER	15.290	10.820	4.470
4902	17/02/2022	16:47:00	21:53:00	QTN3998	DOMICILIAR	VIA AMBIENTAL	ALBERES	8.830	7.540	1.290
4903	17/02/2022	21:43:00	23:16:00	QTN7594	DOMICILIAR	VIA AMBIENTAL	RAFAEL	17.760	10.710	7.050
4904	17/02/2022	23:08:00	23:45:00	QTN7484	DOMICILIAR	VIA AMBIENTAL	MARCELO	20.930	11.550	9.380
4905	17/02/2022	23:36:00	23:58:00	QTN6884	DOMICILIAR	VIA AMBIENTAL	ADIVAN	19.910	10.760	9.150
4906	17/02/2022	23:52:00	10:30:00	QTN7594	DOMICILIAR	VIA AMBIENTAL	RAFAEL	15.090	10.840	4.250
4910	18/02/2022	11:49:00	11:58:00	QTN3998	DOMICILIAR	VIA AMBIENTAL	ALBERES	9.880	7.630	2.250
4911	18/02/2022	12:10:00	12:18:00	KII5017	DOMICILIAR	VIA AMBIENTAL	SANDRO	12.140	11.130	1.010
4913	18/02/2022	13:40:00	13:47:00	QTN7484	DOMICILIAR	VIA AMBIENTAL	PEDRO	17.280	11.290	5.990
4914	18/02/2022	13:56:00	14:03:00	QTN7594	DOMICILIAR	VIA AMBIENTAL	JOSE	17.020	10.720	6.300
4915	18/02/2022	14:37:00	14:46:00	QTN3998	DOMICILIAR	VIA AMBIENTAL	ALBERES	9.310	7.510	1.800
4916	18/02/2022	16:08:00	16:16:00	QTN7594	DOMICILIAR	VIA AMBIENTAL	RODRIGO	18.880	10.610	8.270
4919	18/02/2022	16:45:00	16:53:00	QTN7484	DOMICILIAR	VIA AMBIENTAL	JOSE	14.400	10.670	3.730
4920	18/02/2022	16:58:00	17:05:00	QTN7594	DOMICILIAR	VIA AMBIENTAL	PEDRO	19.450	11.400	8.050
4922	18/02/2022	22:11:00	22:22:00	KII5017	DOMICILIAR	VIA AMBIENTAL	SANDRO	15.170	10.990	4.180
4923	18/02/2022	22:24:00	22:34:00	QTN7484	DOMICILIAR	VIA AMBIENTAL	MARCELO	19.870	11.510	8.360
4924	19/02/2022	00:18:00	00:25:00	QTN7594	DOMICILIAR	VIA AMBIENTAL	RAFAEL	20.560	10.810	9.750
4925	19/02/2022	00:32:00	00:39:00	QTN7484	DOMICILIAR	VIA AMBIENTAL	MARCELO	14.770	11.410	3.360
4926	19/02/2022	00:38:00	00:48:00	QTN7594	DOMICILIAR	VIA AMBIENTAL	RAFAEL	15.590	10.740	4.850
4929	19/02/2022	11:42:00	11:52:00	QTN6884	DOMICILIAR	VIA AMBIENTAL	LUIS	22.000	10.790	11.210
4931	19/02/2022	12:58:00	12:48:00	QTN7594	DOMICILIAR	VIA AMBIENTAL	JOSE	18.610	10.800	7.810
4932	19/02/2022	12:57:00	13:04:00	QTN7484	DOMICILIAR	VIA AMBIENTAL	VALTER	18.350	11.650	6.700
4933	19/02/2022	13:00:00	13:10:00	QTN6884	DOMICILIAR	VIA AMBIENTAL	SANDRO	21.320	10.850	10.470
4934	19/02/2022	14:09:00	14:20:00	KII5017	DOMICILIAR	VIA AMBIENTAL	PEDRO	16.020	10.960	5.060
4935	19/02/2022	15:08:00	15:18:00	QTN7594	DOMICILIAR	VIA AMBIENTAL	JOSE	13.580	10.660	2.920
4936	19/02/2022	16:32:00	16:40:00	QTN7484	DOMICILIAR	VIA AMBIENTAL	VALTER	14.200	11.550	2.650
4937	19/02/2022	21:33:00	21:42:00	QTN6884	DOMICILIAR	VIA AMBIENTAL	PEDRO	14.470	10.730	3.740
4938	19/02/2022	21:59:00	22:12:00	KII5017	DOMICILIAR	VIA AMBIENTAL	RAFAEL	18.480	11.070	7.410
4939	19/02/2022	23:28:00	23:42:00	QTN7594	DOMICILIAR	VIA AMBIENTAL	ADIVAN	18.210	10.690	7.520
4940	20/02/2022	00:44:00	00:51:00	QTN6884	DOMICILIAR	VIA AMBIENTAL	LUIS	20.360	10.880	9.480
4941	20/02/2022	00:45:00	00:52:00	QTN7594	DOMICILIAR	VIA AMBIENTAL	ADIVAN	16.470	10.650	5.820
4942	20/02/2022	11:59:00	12:08:00	KII5017	DOMICILIAR	VIA AMBIENTAL	RAFAEL	16.490	11.020	5.470
4943	21/02/2022	08:46:00	08:54:00	QTN7594	DOMICILIAR	VIA AMBIENTAL	EDUARDO	17.590	10.670	6.920
				QTN6884	DOMICILIAR	VIA AMBIENTAL	EDUARDO	17.790	10.760	7.030

# INFORME MENSAL - OPERAÇÃO DE ATERRO SANITÁRIO

FEVEREIRO 2022

NR TICKET	DATA	HORA DE ENTRADA	HORA DE SIDA	PLACA VEICULO	RESÍDUO	COLETA	MOTORISTA	PESO BRUTO	TARA	PESO LIQUIDO
4944	21/02/2022	12:03:00	12:10:00	QTN6884	DOMICILIAR	VIA AMBIENTAL	EDUARDO	18.180	10.810	7.370
4945	21/02/2022	12:45:00	12:52:00	KII5017	DOMICILIAR	VIA AMBIENTAL	PEDRO	16.310	11.150	5.160
4946	21/02/2022	12:58:00	13:07:00	OYN9398	DOMICILIAR	VIA AMBIENTAL	PEDRO	10.530	7.570	2.960
4948	21/02/2022	14:55:00	15:07:00	QTN7484	DOMICILIAR	VIA AMBIENTAL	VALTER	20.860	11.470	9.390
4949	21/02/2022	15:26:00	15:36:00	QTN6684	DOMICILIAR	VIA AMBIENTAL	EDUARDO	17.090	10.610	6.480
4950	21/02/2022	15:32:00	15:55:00	QTN7584	DOMICILIAR	VIA AMBIENTAL	RODRIGO	14.130	10.620	3.510
4951	21/02/2022	17:37:00	17:44:00	KII5017	DOMICILIAR	VIA AMBIENTAL	PEDRO	16.150	11.140	5.010
4952	21/02/2022	17:55:00	18:03:00	OYN9398	DOMICILIAR	VIA AMBIENTAL	PEDRO	10.080	7.610	2.470
4954	21/02/2022	22:06:00	22:15:00	QTN7484	DOMICILIAR	VIA AMBIENTAL	MARCELO	19.300	11.440	7.860
4955	21/02/2022	22:17:00	22:31:00	KII5017	DOMICILIAR	VIA AMBIENTAL	ADIVAN	20.870	11.220	9.650
4956	22/02/2022	00:57:00	01:08:00	QTN6884	DOMICILIAR	VIA AMBIENTAL	LUIS	22.840	10.800	12.040
4957	22/02/2022	01:31:00	01:39:00	QTN7484	DOMICILIAR	VIA AMBIENTAL	MARCELO	18.390	11.490	6.900
4958	22/02/2022	01:43:00	01:52:00	KII5017	DOMICILIAR	VIA AMBIENTAL	ADIVAN	18.950	11.280	7.670
4959	22/02/2022	02:30:00	02:39:00	KII5017	DOMICILIAR	VIA AMBIENTAL	ADIVAN	14.420	11.090	3.330
4960	22/02/2022	02:50:00	02:57:00	QTN6884	DOMICILIAR	VIA AMBIENTAL	LUIS	14.120	10.640	3.480
4961	22/02/2022	11:21:00	11:28:00	KII5017	DOMICILIAR	VIA AMBIENTAL	JOSE	18.110	11.290	6.820
4962	22/02/2022	11:21:00	11:31:00	OYN9398	DOMICILIAR	VIA AMBIENTAL	ALBERES	9.620	7.620	2.000
4964	22/02/2022	11:42:00	12:01:00	KII5017	DOMICILIAR	VIA AMBIENTAL	SANDRO	16.880	11.000	5.880
4965	22/02/2022	11:48:00	11:57:00	QTN7484	DOMICILIAR	VIA AMBIENTAL	EDUARDO	18.860	11.430	7.430
4967	22/02/2022	14:00:00	14:06:00	OYN9398	DOMICILIAR	VIA AMBIENTAL	ALBERES	8.930	7.600	1.330
4969	22/02/2022	14:14:00	14:23:00	QTN6884	DOMICILIAR	VIA AMBIENTAL	RODRIGO	20.020	10.640	9.380
4970	22/02/2022	17:06:00	17:13:00	KII5017	DOMICILIAR	VIA AMBIENTAL	SANDRO	15.690	11.120	4.570
4971	22/02/2022	17:18:00	17:28:00	QTN7484	DOMICILIAR	VIA AMBIENTAL	EDUARDO	19.290	11.470	7.820
4973	22/02/2022	21:34:00	21:46:00	KII5017	DOMICILIAR	VIA AMBIENTAL	JOSE	18.390	11.240	7.150
4974	22/02/2022	23:38:00	23:50:00	KII5017	DOMICILIAR	VIA AMBIENTAL	RAFAEL	20.060	11.050	9.010
4975	22/02/2022	23:43:00	23:55:00	QTN6884	DOMICILIAR	VIA AMBIENTAL	LUIS	21.690	10.890	10.800
4976	23/02/2022	00:20:00	00:28:00	QTN7484	DOMICILIAR	VIA AMBIENTAL	ADIVAN	21.180	11.450	9.730
4979	23/02/2022	09:27:00	09:33:00	KII5017	DOMICILIAR	VIA AMBIENTAL	RAFAEL	16.370	11.280	5.090
4981	23/02/2022	11:21:00	11:29:00	OYN9398	DOMICILIAR	VIA AMBIENTAL	SANDRO	9.130	7.680	1.450
4982	23/02/2022	11:45:00	11:55:00	QTN6884	DOMICILIAR	VIA AMBIENTAL	VALTER	17.700	10.910	6.790
4983	23/02/2022	11:55:00	12:01:00	KII5017	DOMICILIAR	VIA AMBIENTAL	JOSE	18.990	11.330	7.660
4984	23/02/2022	13:45:00	13:51:00	QTN7484	DOMICILIAR	VIA AMBIENTAL	EDUARDO	19.600	11.540	8.060
4985	23/02/2022	15:02:00	15:11:00	OYN9398	DOMICILIAR	VIA AMBIENTAL	SANDRO	9.930	7.660	2.270
4988	23/02/2022	17:08:00	17:17:00	KII5017	DOMICILIAR	VIA AMBIENTAL	PEDRO	18.920	10.950	7.970
4989	23/02/2022	17:12:00	17:19:00	KII5017	DOMICILIAR	VIA AMBIENTAL	PEDRO	12.630	10.900	1.730
4990	23/02/2022	17:29:00	17:39:00	QTN6884	DOMICILIAR	VIA AMBIENTAL	VALTER	18.530	10.900	7.630
4991	23/02/2022	22:01:00	22:11:00	KII5017	DOMICILIAR	VIA AMBIENTAL	JOSE	18.130	11.270	6.860
4992	23/02/2022	22:48:00	22:59:00	KII997	DOMICILIAR	VIA AMBIENTAL	RAFAEL	19.110	11.280	7.830
4993	24/02/2022	00:32:00	00:41:00	QTN6884	DOMICILIAR	VIA AMBIENTAL	ADIVAN	18.600	11.260	7.340
							MARCELO	20.530	10.780	9.750

# INFORME MENSAL - OPERAÇÃO DE ATERRO SANITÁRIO

FEVEREIRO 2022

MP TICKET	DATA	HORA DE ENTRADA	HORA DE SAÍDA	PLACA VEÍCULO	RESÍDUO	COLETA	MOTORISTA	PESO BRUTO	TARA	PESO LÍQUIDO
4994	24/02/2022	00:36:00	00:44:00	KI15017	DOMICILIAR	VIA AMBIENTAL	RAFAEL	16.540	11.050	5.490
4995	24/02/2022	01:12:00	01:23:00	KI14997	DOMICILIAR	VIA AMBIENTAL	ADIVAN	15.480	11.170	4.310
4997	24/02/2022	10:37:00	10:45:00	KI15017	DOMICILIAR	VIA AMBIENTAL	SANDRO	17.240	11.020	6.220
5002	24/02/2022	12:07:00	12:16:00	KI14997	DOMICILIAR	VIA AMBIENTAL	JOSE	17.410	11.040	6.370
5004	24/02/2022	12:29:00	12:37:00	QTN7484	DOMICILIAR	VIA AMBIENTAL	SANDRO	16.050	11.440	4.610
5005	24/02/2022	12:52:00	13:00:00	QTN6884	DOMICILIAR	VIA AMBIENTAL	RODRIGO	17.500	10.760	6.740
5006	24/02/2022	15:13:00	15:20:00	QTN7484	DOMICILIAR	VIA AMBIENTAL	SANDRO	15.360	11.510	3.850
5007	24/02/2022	16:09:00	16:23:00	QTN7484	DOMICILIAR	VIA AMBIENTAL	ALBERES	9.960	7.510	2.450
5008	24/02/2022	17:07:00	17:13:00	QTN7484	DOMICILIAR	VIA AMBIENTAL	JOSE	14.640	11.580	3.060
5009	24/02/2022	21:49:00	22:03:00	KI15017	DOMICILIAR	VIA AMBIENTAL	RAFAEL	20.130	11.020	9.110
5010	24/02/2022	23:24:00	00:22:00	QTN6884	DOMICILIAR	VIA AMBIENTAL	LUIS	21.330	11.060	10.270
5011	25/02/2022	00:09:00	00:31:00	QTN7484	DOMICILIAR	VIA AMBIENTAL	MARCELO	20.970	11.380	9.590
5012	25/02/2022	08:14:00	10:32:00	KI14997	DOMICILIAR	VIA AMBIENTAL	PEDRO	12.300	11.240	1.060
5015	25/02/2022	10:24:00	10:32:00	KI15017	DOMICILIAR	VIA AMBIENTAL	RODRIGO	17.990	11.150	6.840
5016	25/02/2022	10:44:00	12:18:00	QTN6884	DOMICILIAR	VIA AMBIENTAL	SANDRO	9.910	7.620	2.290
5018	25/02/2022	12:09:00	12:23:00	QTN7484	DOMICILIAR	VIA AMBIENTAL	VALTER	18.990	10.770	8.160
5020	25/02/2022	12:15:00	15:07:00	QTN6884	DOMICILIAR	VIA AMBIENTAL	EDUARDO	21.050	11.620	9.430
5023	25/02/2022	14:58:00	15:03:00	QTN7484	DOMICILIAR	VIA AMBIENTAL	SANDRO	9.440	7.470	1.970
5024	25/02/2022	15:03:00	15:13:00	KI15017	DOMICILIAR	VIA AMBIENTAL	EDUARDO	15.200	11.510	3.690
5025	25/02/2022	15:09:00	15:17:00	QTN6884	DOMICILIAR	VIA AMBIENTAL	RODRIGO	16.170	11.080	5.090
5030	25/02/2022	16:50:00	16:57:00	KI14997	DOMICILIAR	VIA AMBIENTAL	VALTER	15.070	10.780	4.290
5031	25/02/2022	16:50:00	16:58:00	KI15017	DOMICILIAR	VIA AMBIENTAL	PEDRO	13.510	11.120	2.390
5035	25/02/2022	22:21:00	22:39:00	KI15017	DOMICILIAR	VIA AMBIENTAL	ADIVAN	20.390	11.110	9.280
5036	25/02/2022	23:34:00	00:04:00	QTN7484	DOMICILIAR	VIA AMBIENTAL	MARCELO	21.370	11.600	9.770
5037	26/02/2022	01:00:00	01:13:00	QTN6884	DOMICILIAR	VIA AMBIENTAL	LUIS	21.580	10.710	10.870
5038	26/02/2022	01:12:00	11:08:00	KI15017	DOMICILIAR	VIA AMBIENTAL	ADIVAN	16.690	11.070	5.620
5040	26/02/2022	11:04:00	11:33:00	QTN6884	DOMICILIAR	VIA AMBIENTAL	ALBERES	9.040	7.580	1.460
5041	26/02/2022	11:23:00	12:19:00	KI15017	DOMICILIAR	VIA AMBIENTAL	PEDRO	16.110	10.950	5.160
5042	26/02/2022	12:10:00	12:38:00	KI14997	DOMICILIAR	VIA AMBIENTAL	JOSE	17.790	11.330	6.460
5043	26/02/2022	12:29:00	13:39:00	QTN7484	DOMICILIAR	VIA AMBIENTAL	RODRIGO	20.960	11.580	9.380
5044	26/02/2022	13:31:00	13:39:00	QTN6884	DOMICILIAR	VIA AMBIENTAL	VALTER	18.950	10.930	8.020
5046	26/02/2022	15:33:00	15:50:00	KI15017	DOMICILIAR	VIA AMBIENTAL	PEDRO	13.240	10.940	2.300
5045	26/02/2022	15:40:00	20:55:00	QTN6884	DOMICILIAR	VIA AMBIENTAL	VALTER	14.050	10.950	3.100
5047	26/02/2022	20:46:00	21:21:00	QTN7484	DOMICILIAR	VIA AMBIENTAL	MARCELO	20.320	11.550	8.770
5048	26/02/2022	21:13:00	22:03:00	QTN6884	DOMICILIAR	VIA AMBIENTAL	LUIS	17.370	11.130	6.240
5049	26/02/2022	00:31:00	00:29:00	KI15017	DOMICILIAR	VIA AMBIENTAL	RAFAEL	18.490	11.200	7.290
5050	27/02/2022	00:39:00	00:47:00	QTN7484	DOMICILIAR	VIA AMBIENTAL	MARCELO	17.980	11.640	6.340
5051	27/02/2022	00:53:00	01:00:00	QTN6884	DOMICILIAR	VIA AMBIENTAL	LUIS	17.280	11.040	6.240
5052	27/02/2022	12:30:00	12:40:00	KI15017	DOMICILIAR	VIA AMBIENTAL	RAFAEL	15.610	11.180	4.430
5054	27/02/2022			QTN6884	DOMICILIAR	VIA AMBIENTAL	JOSE	16.780	10.620	6.160



## INFORME MENSAL - OPERAÇÃO DE ATERRO SANITÁRIO

**FEVEREIRO 2022**

Nº TICKET	DATA	HORA DE ENRIADA	HORA DE SÁIDA	PLACA VEÍCULO	RESÍDUO	COLETA	MOTONISTA	PESO BRUTO	TARA	PESO LÍQUIDO
5065	28/02/2022	07:42:00	07:52:00	QTN6884	DOMICILIAR	VIA AMBIENTAL	RODRIGO	16.480	10.920	5.570
5068	28/02/2022	10:11:00	10:24:00	OYN399E	DOMICILIAR	VIA AMBIENTAL	ALBERES	10.420	7.650	2.770
5060	28/02/2022	11:02:00	11:12:00	QTN7484	DOMICILIAR	VIA AMBIENTAL	EDUARDO	20.080	11.460	8.570
5061	28/02/2022	11:35:00	11:47:00	KII5017	DOMICILIAR	VIA AMBIENTAL	PEDRO	17.480	10.950	6.480
5062	28/02/2022	11:59:00	12:14:00	KII4997	DOMICILIAR	VIA AMBIENTAL	JOSE	17.650	11.280	6.370
5064	28/02/2022	12:51:00	13:13:00	QTN6884	DOMICILIAR	VIA AMBIENTAL	RODRIGO	18.390	10.830	7.560
5065	28/02/2022	13:52:00	14:01:00	OYN399E	DOMICILIAR	VIA AMBIENTAL	ALBERES	10.260	7.540	2.720
5067	28/02/2022	14:27:00	14:36:00	QTN7484	DOMICILIAR	VIA AMBIENTAL	EDUARDO	18.790	11.540	7.250
5068	28/02/2022	17:01:00	17:11:00	KII5017	DOMICILIAR	VIA AMBIENTAL	PEDRO	17.580	11.020	6.560
5069	28/02/2022	17:09:00	17:21:00	KII4997	DOMICILIAR	VIA AMBIENTAL	JOSE	15.550	11.330	4.220
5070	28/02/2022	17:15:00	17:26:00	QTN6884	DOMICILIAR	VIA AMBIENTAL	RODRIGO	16.570	10.850	5.720
5071	28/02/2022	21:34:00	21:48:00	KII5017	DOMICILIAR	VIA AMBIENTAL	RAFAEL	19.670	11.250	8.420
5072	28/02/2022	21:46:00	22:00:00	QTN7484	DOMICILIAR	VIA AMBIENTAL	MARCELO	19.200	11.540	7.660
5073	28/02/2022	22:32:00	22:45:00	QTN6884	DOMICILIAR	VIA AMBIENTAL	ADIVAN	21.070	11.410	9.660
5074	28/02/2022	23:41:00	23:49:00	QTN6884	DOMICILIAR	VIA AMBIENTAL	ADIVAN	12.870	11.160	1.710
5075	28/02/2022	23:42:00	23:51:00	KII5017	DOMICILIAR	VIA AMBIENTAL	RAFAEL	15.510	11.310	4.200
5075	28/02/2022	23:44:00	23:53:00	QTN7484	DOMICILIAR	VIA AMBIENTAL	MARCELO	15.810	11.610	4.200
<b>TOTAL MENSAL (ton):</b>									<b>2.121,08</b>	

Anexo: Relatório Fotográfico

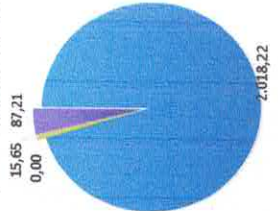
Emerson A. Aragão  
Engenheiro Ambiental  
CREA-PE 058751



## FEVEREIRO 2022

Nº TICKET	DATA	HORA DE ENTRADA	HORA DE SÁIDA	PLACA VEÍCULO	RESÍDUO	COLETA	MOTORISTA	PESO BRUTO	TARA	PESO LÍQUIDO
-----------	------	-----------------	---------------	---------------	---------	--------	-----------	------------	------	--------------

**Quantitativo x Coleta**



■ Via - Domiciliar ■ Via - Volumoso ■ Prefeitura ■ Particular

COLETA	Quantidade (toneladas)
Via - Domiciliar	2.018,22
Via - Volumoso	0,00
Prefeitura	15,65
Particular	87,21

  
 Emerson A. Aragão  
 Engenheiro Ambiental  
 CREA-PE 058751






## INFORME MENSAL - DRENAGEM DE CHORUME



### FEVEREIRO 2022

SEMANA	EXTENSÃO IMPLANTADA (m)	OBSERVAÇÕES
1ª	0,0	
2ª	79,0	
3ª	0,0	
4ª	31,0	
5ª	0,0	
6ª	0,0	
<b>TOTAL (m)</b>	<b>110,00</b>	

Anexo: Relatório fotográfico

  
Emerson W. A. Aragão  
Engenheiro Ambiental  
CREA-PE 058751

**FEVEREIRO 2022**

SEMANA	EXTENSÃO IMPLANTADA (m)	OBSERVAÇÕES
1ª	11,0 ✓	
2ª	0,0	
3ª	0,0	
4ª	0,0	
5ª	0,0	
<b>TOTAL (m)</b>	<b>11,00</b> ✓	

Anexo: Relatório fotográfico

Emerson A. Aragão  
Engenheiro Ambiental  
CREA-PE 058751

